

Funchal

em MAPAS e NÚMEROS



Conheça Melhor o seu Concelho



Caro Cidadão,

Quanto melhor conhecermos o nosso território, mais facilmente compreendemos os fenómenos que nele ocorrem e mais activamente participamos no seu desenvolvimento.

É com este propósito que o Município do Funchal edita a presente publicação, através da qual é dado a conhecer um pouco da sua realidade social, económica e cultural.

Pretendemos ainda que este documento constitua um instrumento de trabalho, ao fornecer um conjunto diversificado de indicadores necessários à tomada de boas decisões.

Presidente da Câmara Municipal do Funchal

M. A. L. G. G.



Página 06 ■ **Concelho do Funchal**

Página 08 ■ **Território**

Página 10 ■ **Demografia**

Página 11 ■ **Ambiente e Energia**

Página 12 ■ **Espaços Verdes**

Página 12 ■ **Saúde e Segurança Social**

Página 13 ■ **Ensino e Desporto**


Página 14 ■ **Cultura, Lazer e Património**

Página 15 ■ **Planeamento e Urbanismo**


Página 16 ■ **Economia**

Página 18 ■ **Rede Viária, Comunicações e Transportes**



Página 20  Imaculado Coração de Maria


Página 24  Monte

Página 28  Santa Luzia

Página 32  Santa Maria Maior

Página 36  Santo António

Página 40  São Gonçalo

Página 44  São Martinho

Página 48  São Pedro

Página 52  São Roque

Página 56  Sé



Breve Enquadramento Histórico

O povoamento da Madeira iniciou-se em 1425, tendo a Ilha sido dividida em duas capitâneas, cabendo a do Funchal a João Gonçalves Zarco, que ali se fixou com a sua família. O primitivo pequeno burgo, localizado "em um vale formoso de singular arvoredo, cheio de funcho até o mar", como referem os primeiros cronistas, recebeu o nome de Funchal, tornando-se rapidamente no principal núcleo populacional do Arquipélago. O melhor porto e o clima ameno conjugados com a excelente posição geográfica na costa sul – a mais produtiva da Ilha – depressa permitiu ao Funchal um fulgurante desenvolvimento urbano, ultrapassando rapidamente as restantes povoações insulares que passaram a gravitar em seu torno.

Entre 1452 e 1454, ainda no reinado do Infante D. Henrique, o Funchal teve o seu primeiro foral, que o elevou à categoria de vila. A partir de 1480 passou a haver representação dos mesteres na vereação camarária (casa dos 24).

Com o desenrolar da segunda metade do século XV, a cultura sacarina desenvolveu-se excepcionalmente. Os canaviais proliferavam por toda a costa sul da Ilha, desde Machico até a Fajã da Ovelha, colhendo o Funchal, mercê da sua localização, os dividendos mais importantes deste surto económico açucareiro. O Funchal transformou-se num centro obrigatório de passagem das rotas comerciais portuguesas de então, para onde foram transferidos os grandes interesses comerciais europeus. Aqui fixaram-se aventureiros e comerciantes das mais recônditas origens em busca de melhores condições de trabalho e de vida, como foram os casos de Cristóvão Colombo de Génova, do seu amigo João d'Esmeaut da Picardia, dos Lomelino de Génova, dos Acciaiuoli de Florença, dos Bettencourt de origem francesa, entre outros.

No final do século XV, D. Manuel, duque de Beja, que detinha o controlo da Ordem de Cristo, incentivou o planeamento e a estruturação da progressiva e próspera vila. Assim, mandou levantar os Paços do Concelho e dos Tabeliães, aptos a funcionar em 1491, enviou o pelourinho da vila, então denominado "picota" (1486), construiu uma igreja nova que depois foi elevada à categoria de Sé Catedral em 1514 e, quase ao mesmo tempo, mandou erigir um hospital e a nova alfândega do Funchal.

No início do século XVI, mais precisamente em 1508, o Funchal é elevado à categoria de cidade, poucos anos depois a sede de bispado e mais tarde, após a criação das dioceses de Angra, Cabo Verde, São Tomé e Goa, a arcebispo, passando a ter como sufragâneas aquelas novas dioceses.

A cidade desenvolveu-se, então, por uma longa rua ribeirinha que, ao longo do seu percurso e história, conheceu vários nomes como Santa Maria, Caixeiros, Alfândega e Mercadores. A partir daquela rua nasceram outras

perpendiculares, contornando as três ribeiras que atravessam o largo vale e se dirigem para as serras. A primeira e principal foi a Rua Direita, nascendo na foz das Ribeiras de João Gomes e de Santa Luzia. Seguiram-se o Caminho do Palheiro, o caminho de ligação ao Monte, o caminho de ligação a Santa Luzia, o caminho e Calçada de Santa Clara e assim sucessivamente. Paralelamente à rua principal ribeirinha surgiram outras, como ao longo do calhau, a Rua da Praia, e entre as Ribeiras de Santa Luzia e de São João, a Rua da Carreira, "pelos cavalos que costumam correr nela", como refere o cronista Gaspar Frutuoso.

No século XVII, com o recrudescimento dos tratados comerciais com a Inglaterra, instalaram-se na Ilha importantes mercadores ingleses que, a pouco e pouco, acabaram por controlar o cada vez mais importante comércio vinícola insular.

Este incremento levou ao aparecimento de uma nova cidade, com casas senhoriais urbanas, dotadas de um andar nobre para habitação, geralmente com varandas de sacada articuladas com as janelas de um andar intermédio de serviços, um piso térreo para arrecadações e adegas, e ainda uma torre que, para além de funcionar como um emblema senhorial, era imprescindível para ver o movimento do porto e controlar as chegadas e as partidas dos navios que vinham carregar as pipas de vinho Madeira.

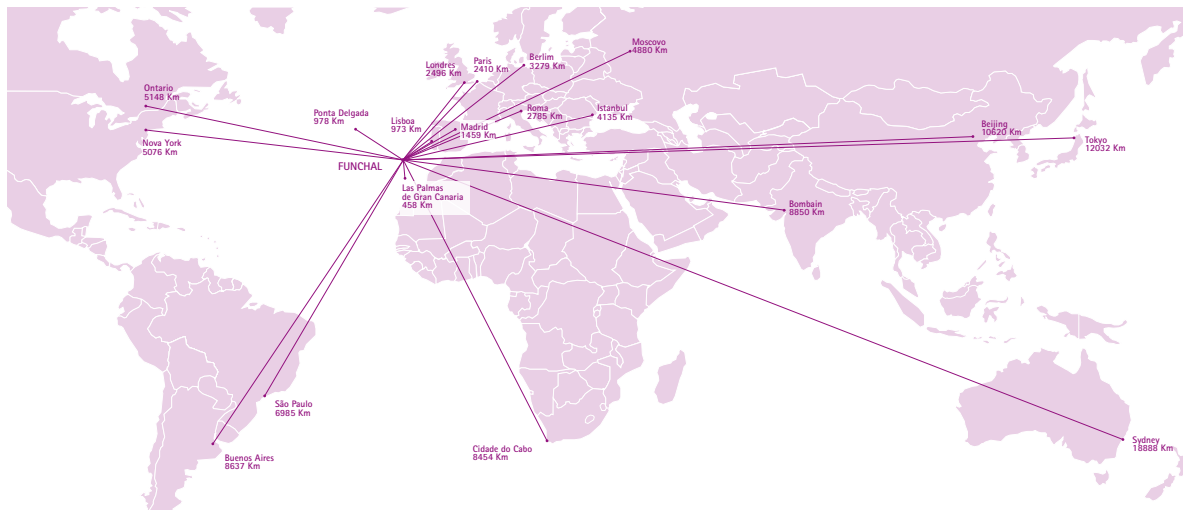
Entretanto, ao longo do século XIX, a Madeira e a cidade do Funchal transformaram-se em mitos românticos europeus, com a passagem pela Ilha de personalidades como a Imperatriz Sissi da Áustria, a Rainha Adelaide de Inglaterra, a Imperatriz viúva do Brasil e a sua filha, a Princesa Maria Amélia, o futuro imperador do México e a sua esposa, a Princesa Carlota da Bélgica, e muitos outros nomes sonantes da nobreza europeia. A suave encosta do Funchal ganhou foros de estância turística terapêutica e a cidade passou a ser incluída, quase obrigatoriamente, nos roteiros do Grand Tour do nascente turismo internacional.

A partir dos finais do século XVIII a cidade espalhou-se pela encosta, até ao Monte, com pequenas residências senhoriais, dotadas de parques com árvores exóticas e mirantes sobre os caminhos, com as "casinhas de prazer", nascendo assim a quinta madeirense e passando grande parte das residências urbanas para funções essencialmente comerciais.

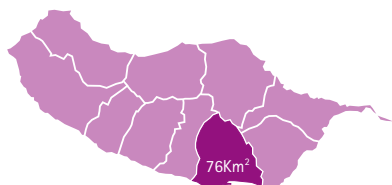
Os finais do século XIX e os inícios do século XX foram marcados pela revolução internacional dos transportes marítimos e depois aéreos. Assim foram criadas as novas instalações do porto do Funchal, depois do aeroporto de Santa Catarina, com o Funchal a tornar-se num centro de turismo internacional, dotado de um importante parque hoteleiro.

TERRITÓRIO

ENQUADRAMENTO GEOGRÁFICO

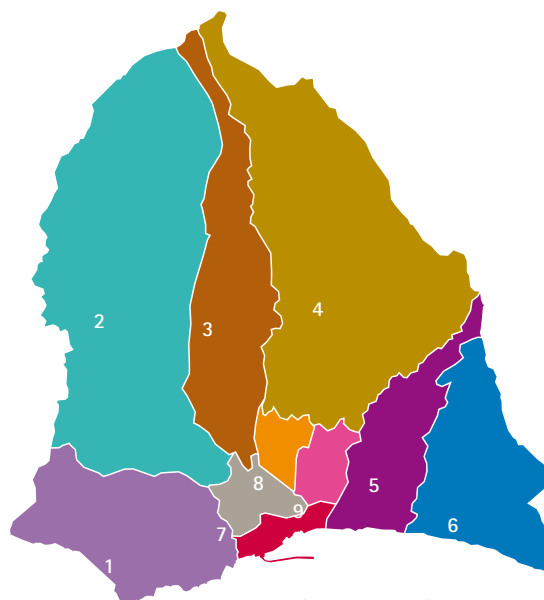


FREGUESIAS DO CONCELHO



20 Km

- | | |
|---|---|
| ■ Imaculado Coração de Maria | ■ São Gonçalo |
| ■ Monte | ■ São Martinho |
| ■ Santa Luzia | ■ São Pedro |
| ■ Santa Maria Maior | ■ São Roque |
| ■ Santo António | ■ Sé |

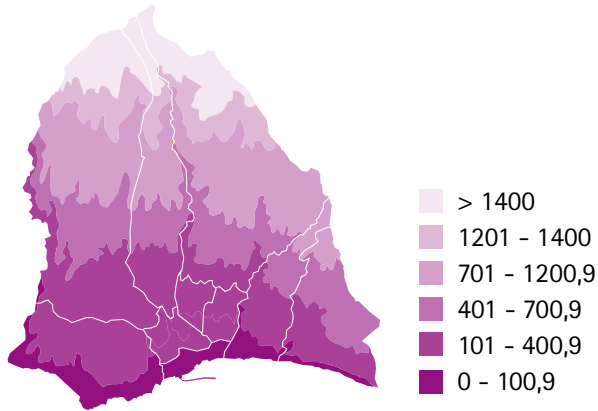


3 Km

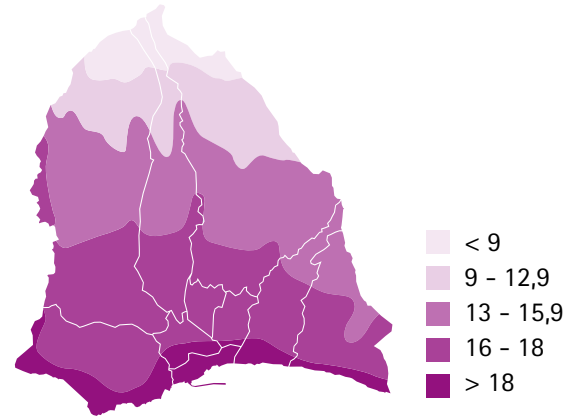
Fonte: CMF, Gabinete de Informação Geográfica

INDICADORES FÍSICOS

ANDARES HIPSOMÉTRICOS (m)



TEMPERATURA MÉDIA ANUAL (0°C)



Fonte: CMF, Gabinete de Informação Geográfica

4 Km

INDICADORES CLIMATÉRICOS

	FUNCHAL	AREIRO
PRECIPITAÇÃO		
Média mínima mensal	2,5mm (Julho)	13,2mm (Julho)
Média máxima mensal	102,7mm (Janeiro)	449,9mm (Novembro)
TEMPERATURA		
Média mínima mensal	13°C (Março)	2,8°C (Fevereiro)
Média máxima mensal	25,7°C (Setembro)	18,7°C (Agosto)
Média anual	18,7°C	9,1°C
Amplitude térmica média anual	6,4°C	6,1°C

	FUNCHAL	AREIRO
VENTO		
Frequência (%) e Velocidade Média (Km/h) por Rumo	17,6% - 7Km/h SW (Verão) 16,9% - 6,9Km/h NE (Inverno)	18,3% - 20,1Km/h N (ano) 17,8% - 22,4Km/h NE (ano)
N.º de Calmas (% de obs)	50% (Verão)	17,5% (Verão)
HUMIDADE RELATIVA		
Média mínima mensal	63% - 15h (Março)	56% - 21h (Julho)
Média máxima mensal	78% - 21h (Julho)	86% - 15h (Nov e Dez)
Média anual	71%	76,3%

Fonte Instituto de Meteorologia do Funchal

DEMOGRAFIA

INDICADORES GERAIS 2001

População Residente **103.961**
 Homens **48.497**
 Mulheres **55.464**
 População Presente **111.155**
 Densidade Populacional **1.332hab/km²**

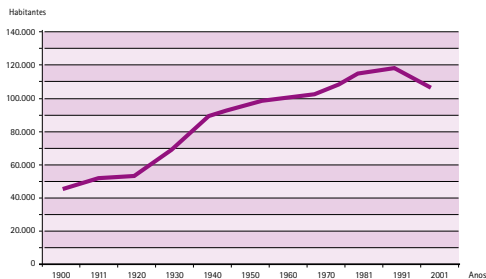
Fonte Direcção Regional de Estatística

INDICADORES DEMOGRÁFICOS 2004

Nados Vivos	1.115
Taxa de Crescimento Efectivo	-0,40%
Taxa de Crescimento Natural	-0,01%
Taxa de Nupcialidade	6,5‰
Taxa de Fecundidade	39,6‰
Taxa de Natalidade	11,0‰
Taxa de Mortalidade Infantil	6,1‰
Taxa de Divórcio	3,5‰
Taxa de Mortalidade	11,2‰
Óbitos	1.127

Fonte Direcção Regional de Estatística

EVOLUÇÃO DA POPULAÇÃO 1900-2001

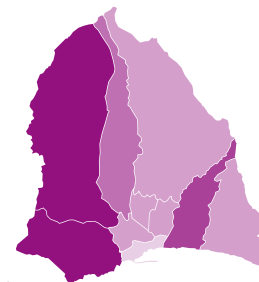


Concelho do Funchal

DISTRIBUIÇÃO POPULACIONAL POR FREGUESIA

Habitantes

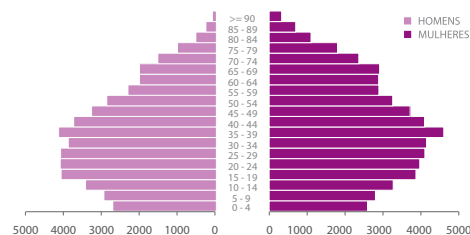
- 2148
- 2149 - 7681
- 7682 - 9274
- 9275 - 13968
- 13969 - 21931



Fonte Direcção Regional de Estatística

6 Km

ESTRUTURA ETÁRIA DA POPULAÇÃO 2001



Fonte Direcção Regional de Estatística

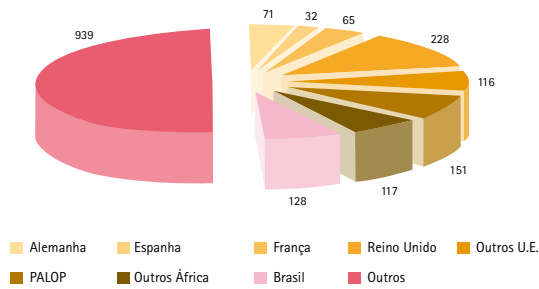
ALOJAMENTOS SEGUNDO REGIME DE OCUPAÇÃO

Alojamentos Arrendados segundo o Tipo de Contrato				Subarrendados	Outras Situações
Contrato de duração limitada	Contrato renovável sem prazo	Contrato de renda social ou apoiada	Total	286	957
821	5.411	1.911	8.143		

Fonte Direcção Regional de Estatística

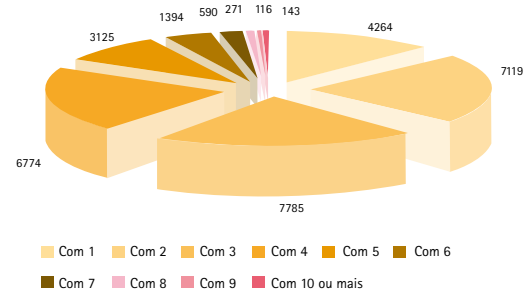
Alojamentos Familiares Clássicos **38.454**
 Famílias Clássicas Residentes **31.581**

POPULAÇÃO RESIDENTE,
POR NACIONALIDADE 2001



Fonte Direcção Regional de Estatística

FAMILIAS CLÁSSICAS SEGUNDO
O NÚMERO DOS MEMBROS 2001



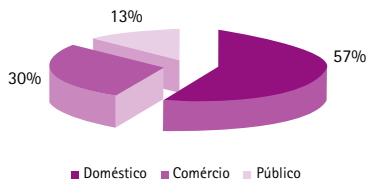
Fonte Direcção Regional de Estatística

AMBIENTE E ENERGIA

ÁGUA E SANEAMENTO BÁSICO 2005

Consumo de água 2005 11.675.281m³

Peso dos Escalões de Consumo de Água
no Concelho 2005



Caudais Tratados na ETAR do Funchal
8.512.743m³

Fonte CMF, Departamento de Águas e Saneamento Básico

RESÍDUOS SÓLIDOS URBANOS 2005

Indiferenciados 56.505Ton

Selectivo

Vidro 3.685Ton

Papel/cartão 8.007Ton

Embalagens de Plástico e Metal 364Ton

Metais 1.858Ton

Pneus 155Ton

Plástico Filme 336Ton

Taxa de Reciclagem 20,5%

Fonte CMF, Departamento de Ambiente

ENERGIA ELÉCTRICA 2005

Média Tensão 103.594.500kw

Baixa Tensão 296.883.716kw

Uso Doméstico 109.271.671kw

Não Doméstico 132.014.163kw

Edifícios Público 24.354.719kw

Uso Industrial 14.670.752kw

Uso Agrícola 485.842kw

Iluminação Pública 16.086.569kw

Consumo Total 400.478.216kw

Fonte Empresa de Electricidade da Madeira

EDUCAÇÃO AMBIENTAL 2005

Participantes em Visitas de Estudo Guiadas 6.391

Participantes em Acções
de Sensibilização Ambiental 854

Participantes em Eventos/Comemorações 1.198

Concursos 50

Participantes em Actividades no Âmbito
da Bandeira Azul Europeia 4.392

Fonte CMF, Departamento de Espaços Verdes

ESPAÇOS VERDES

Designação	Área (m ²)
Espaços Verdes fora do Perímetro Urbano - 10.300.000m²	
Parque Ecológico do Funchal	10.000,000
Corredor Verde (Monte ao Bom Sucesso)	300.000
Espaços Verdes dentro do Perímetro Urbano - 188.490m²	
Passeio Público Marítimo	49.100
Parque de Santa Catarina	36.000
Parque Municipal do Monte	26.000
Jardim de St ^a Luzia	13.700
Jardim Almirante Reis	12.900
Jardim da Ajuda	11.500
Mata da Nazaré	11.250
Jardim Municipal	8.300
Quinta do Poço	8.100
Jardim Panorâmico	5.400
Jardim do Campo da Barca	3.350
Jardim Vila Guida	2.000
Jardim de Plantas Aromáticas	890
Cemitérios - 46 860m²	
Cemitério de S. Martinho	29.040
Cemitério de S. Gonçalo	10.670
Cemitério de St ^o António	4.760
Cemitério do Monte	2.390
Árvores de Arruamento - aprox 5000 exemplares	

Fonte CMF, Departamento de Espaços Verdes

Concelho do Funchal

SAÚDE E SEGURANÇA SOCIAL

EQUIPAMENTOS DE SAÚDE 2005

Hospital Geral 2
Hospital/Clinica 7
Centro de Saúde 6
Posto Médico 11
Centro de Tratamento da Toxicoddependência 1
Farmácia 25

Fonte Direcção Regional de Estatística

INDICADORES GERAIS DE SAÚDE 2004

N.º de Médicos por 1000 Habitantes 4,0
Pessoal de Enfermagem por 1000 Habitantes 10,7
Enfermeiros por 1000 Habitantes 13,9
Farmácias por 1000 Habitantes 0,2
Consultas por Habitante 4,4
Consultas Hospitalares 351.735
Intervenções Cirúrgicas por Dia 31
Camas Hospitalares por 1000 Habitantes 16,8
Camas Hospitalares 1.745
Internamentos por 1000 Habitantes 338,9
Pessoal Médico ao Serviço 345
Pessoal de Enfermagem ao Serviço 935

Fonte Direcção Regional de Estatística

EQUIPAMENTOS DE SEGURANÇA SOCIAL 2005

Centro Comunitário 4
Centro de Acolhimento Temporário 1
Centro de Apoio Psicopedagógico 1
Centro ATL 8
Centro de Convívio 9
Centro de Dia 10
Centro de Emprego 1
Centro de Noite 1
Clube de Emprego 10
Lar de Crianças e Jovens 6
Lar de Idosos 11
Refeitório/Cantina Social 2
Unidade de Emergência 4

Fonte Direcção Regional de Estatística

INDICES DE DEPENDÊNCIA SOCIAL 2001

Índice de Dependência de Jovens	Índice de Dependência de Idosos	Índice de Envelhecimento
20,6	24,5	84,2

Fonte Direcção Regional de Estatística

ENSINO E DESPORTO

ESTABELECIMENTOS DE ENSINO

Pré Escolar 62
Ensino Básico
 1.º Ciclo 42
 2.º Ciclo 12
 3.º Ciclo 15
 Ensino Secundário 10
 Ensino Superior 3
 Ensino Especial 8
 Ensino Específico 4

Fonte Direcção Regional de Estatística

Alunos Matriculados Segundo o Ensino Ministrado 2003 e 2004

			Alunos Matriculados
Educação Pré-Escolar		Público	1370
		Privado	1954
Ensino Básico	1.º Ciclo	Público	4281
		Privado	2544
	2.º Ciclo	Público	2754
		Privado	773
	3.º Ciclo	Público	4394
		Privado	1056
Ensino Secundário		Público	5666
		Privado	870
Ensino Profissional			1257
Ensino Superior		Público	2735
		Privado	467
Total			30121

Fonte Direcção Regional de Estatística

Pessoal Docente Segundo o Ensino Ministrado 2003 e 2004

			Pessoal Docente
Educação Pré-Escolar		Público	293
		Privado	138
Ensino Básico	1.º Ciclo	Público	476
		Privado	148
	2.º Ciclo	Público	410
		Privado	73
Ensino Secundário 3.º Ciclo e Secundário		Público	1238
		Privado	295
Ensino Profissional			98
Ensino Superior		Público	284
		Privado	108
Total			3561

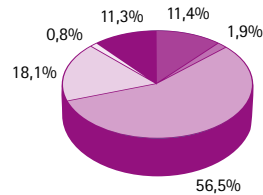
Fonte Direcção Regional de Estatística

EQUIPAMENTOS DE DESPORTO SECTOR FEDERADO E RECREATIVO

Piscinas Cobertas 9
 Piscinas Descobertas 5
 Grandes Jogos 8
 Pistas de Atletismo 2
 Pavilhões 8
 Ginásios 33
 Campos de Ténis 8
 Instalações Especiais 5
SECTOR DO TURISMO
 Piscinas Cobertas 8
 Piscinas Descobertas 50
 Ginásios 22
 Campos de Ténis 19

Fonte Direcção Regional de Estatística

NÍVEL DE INSTRUÇÃO 2001



- Ensino Superior
- Sem Instrução
- Ensino Pré-Escolar
- Ensino Básico
- Ensino Secundário
- Ensino Médio

Fonte Direcção Regional de Estatística

INDICADORES DESPORTIVOS, SECTOR FEDERADO E RECREATIVO EM 2001

TOTAL ÁREA DESPORTIVA ÚTIL (m2)	147.510,00
Área desportiva útil por habitação (m2/hab)	1,28
Área desportiva útil por atleta federado	18,97
N.º de habitantes por inst. desportiva	699,41
N.º de atletas feder. por inst. desportiva	47,13

Fonte IDRAM, Instituto do Desporto da Região Autónoma da Madeira

CULTURA, LAZER E PATRIMÓNIO

ESPAÇOS DE CULTURA E LAZER 2005

Bibliotecas Públicas 11
 Museus 19
 Teatros 3
 Cinemas 17
 Salas de Espectáculo 4
 Galerias de Arte 18
 Arquivos Públicos 2
 Livrarias 10
 Escolas de Arte 10
 Centros Culturais 6
 Espaços Culturais Polivalentes 10
 Equipamentos de Apoio à Juventude 6
 Espaços Cibernéticos 12
 Grupos Musicais Dança e Teatro 10
 Associações Culturais e de Recreio 32
 Complexos Balneares 8
 Miradouros 25
 Discotecas 9
 Salões de Jogos 8

Fonte CMF, Gabinete de Informação Geográfica

INDICADORES CULTURAIS 2004

Número de Espectáculos ao Vivo (Sessões) 578
 Número de Espectadores 77.592
 Taxa de Ocupação do Cinema 18,5%
 Número de Visitantes de Museus 11.420
 Número de Visitantes de Galerias de Arte 38.008
 Número de Utilizadores de Bibliotecas 2.526
 Número de Publicações Periódicas 38
 Número de Edições 1.434
 Número de Jornais e Revistas Vendidos 8.638.588

Fonte Direcção Regional de Estatística

PATRIMÓNIO CLASSIFICADO 2005

Tipo de Classificação	Designação	Legislação	
Monumento Nacional	Mosteiro e Igreja de Santa Clara	Dec. 32.973 de 18/08/43	
	Sé Catedral	Dec. 16.06.10 de 23/06/10	
	Fortaleza e Palácio de S. Lourenço	Dec. 32973 de 18/08/43	
	Paço Episcopal	Dec. 39.174 de 17/04/53	
	Igreja de S. João Evangelista	Dec.37/077 de 29/10/48	
	Assembleia Legislativa Regional	Dec. 32973 de 18/08/43	
	Imóvel de Interesse Público	Pelourinho do Funchal	Dec. 23.122 de 11/10/33
		Forte do Ilhéu de Nossa Senhora da Conceição	Dec 37.077 de 29/09/77
		Quinta das Cruzes	Dec. 36.383 de 28/06/47
		Capela de S. Paulo	Dec. 37/077 de 29/09/48
Palácio Torre Bela		Dec. 37.077 de 29/09/77	
Palácio dos Cônsules		Dec. 37.077 de 29/09/77	
Palácio dos Ornelas		Dec. 37.077 de 29/09/77	
Fortaleza de Santiago		Dec. 32.973 de 18/08/43	
Capela da Encarnação		Dec. 37.077 de 29/09/4	
Capela da Nazaré		Dec 37.077 de 29/09/48	
Capela do Corpo Santo		Dec. 735/74 de 21/12/74	
Solar de Dona Mécia		Dec. 33/587 de 27/03/44	
Capela de S. Filipe		Dec. 44/452 de 05/07/62	
Fortaleza do Pico / Fortaleza de S. João Batista		Dec. 30.762/1940	
Palacete - Rua da Mouraria		Res. N.º 803/2001 de 21 Junho	
Madeira Wine		Portaria n.º 101/2002	
Hospício da Princesa Dona Maria Amélia		Disp. do S.R.T.C. de 2005.07.22	
Casa dos Perestrelos e Françaes		Disp. do S.R.T.C. de 2005.07.22	
Capela da Qt do Faial		Disp. do S.R.T.C. de 2005.07.22	
Quinta do Faial	Disp. do S.R.T.C. de 2005.07.22		
Imóvel de Valor Cultural	Palácio de S. Pedro	Res. 1067/93 de 21/10/93	
	Igreja de S. Pedro	Res. 1071/93 de 21/10/93	
Regional	Museu Vicentes	Res. 78/91 de 06/02/91	
	Teatro Municipal Baltazar Dias	Res. 1062/93 de 21/10/93	
	Capela de Santa Catarina	Res. 484/91 de 02/05/91	
	Recolhimento Bom Jesus	Res. 1006/90 de 04/10/90	
	Igreja de Santa Luzia	Res. 1063/93 de 21/10/93	
	Torre do Capitão	Res. 409/95 de 06/04/95	
	Quinta do Monte	Res. 1616/96 de 14/11/96	

Concelho do Funchal

PLANEAMENTO E URBANISMO

PLANOS MUNICIPAIS DE ORDENAMENTO DO TERRITÓRIO

Plano Director Municipal
(Ratificado através da Resolução
n.º 887/97 de 10 de Julho)

Plano de Urbanização da Levada do Cavalo
(Ratificado através da Resolução
325/2006 de 23 de Março)

Plano de Urbanização de João Gomes
(Ratificado através da Resolução
1026/2006, de 28 de Julho)

Plano de Urbanização de Santa Luzia
(Ratificado através da Resolução 1231/2004,
de 2 de Setembro)

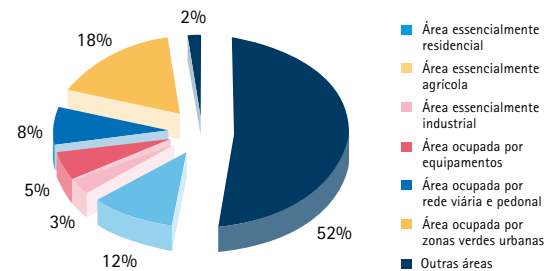
Plano de Pormenor da Praia Formosa
(Ratificado através da Resolução 1820/2004,
de 24 de Novembro)

Fonte CMF, Departamento de Planeamento Estratégico

INDICADORES URBANÍSTICOS 2005
Alvarás de Loteamento **18**
Alvarás de Construção **357**
Alvarás de Utilização **356**
Número de Fogos Licenciados **1.226**

Fonte CMF, Departamento de Urbanismo

OCUPAÇÃO DO ESPAÇO URBANO 2005



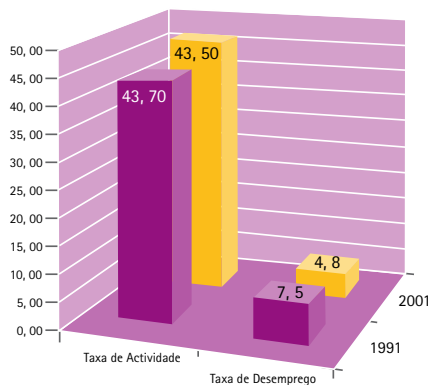
Fonte CMF, Gabinete de Informação Geográfica

Tipo de Classificação	Designação	Legislação
	Colégio dos Jesuítas	Res. 1294/98 de 08/10/98
	Capela de Santo Amaro	Res. 409/95 de 06/04/95
	Capela N.º S.ª da Consolação	Res. 1007/90 de 04/10/90
Valor Regional	Conjunto Arq. Valor Regional - Zona Velha	Decreto Legislativo Regional n.º 21/86/M
Imóvel de Interesse Municipal	Capela de N.º S.ª do Amparo	Reunião Câmara: 15/07/04
Valor Local	Palácio Marconi	Res. 222/95 de 02/03/95
	Igreja de Santiago Menor	Res. 1066/93 de 21/10/93
	Cemitério Judaico	Res. 1354793 de 30/12/93
	Fontanário do Largo António Nobre	Res. 1353/93 de 30/12/93
	Capela de Nossa Senhora Ajuda	Res. 463/94 de 25/05/94
	Quinta Avista Navios	Res. 78/95 de 26/01/95
	Colégio do Infante	Res. 77/95 de 26/01/95
	Taverna Real	Res. 159/96 de 08/02/96
	Capela de Nossa Senhora das Neves	Res. 977/94 de 13/10/94
	Instituto do Vinho da Madeira	Res. 1379/97 de 09/10/97
	Quinta do Til	Res. 778/99 de 01/06/99
	Quinta do Alto	Res. 124/98 de 05/02/98
	Paíol do Funchal	Res. 1484/97 de 30/04/97
	Casa Tomaszewski	Res. 239/99 de 09/03/99
	Quinta da Ribeira	Res. 777/99 de 01/06/99
	Resid. Dr. Câmara Pestana	Res. 191/2000 de 10/02/00
	Fontanário do Torreão	Res. 192/00 de 10/02/00
	Solar e Capela da Conceição	Res. 455/00 de 30/03/00
	Pc dos Bares de S. Pedro	Res. 325/99 de 23/03/99
	Mosteiro Novo	Res. 1121/98 de 03/09/98
	Passo Processional	Res. 241/99 de 09/03/99
	Capela de N.º S.ª da Penha de França	Res. 808/99 de 08/06/99
	Solar Cannaviais/Casa Dr. Brito	Res. 412/00 de 23/03/00
	Jardim de António Nobre	Res. 981/00 de 04/07/00
	Mercado dos Lavradores	Res. 1070/93 de 21/10/93
	Farmácia Portuguesa	Res. 94/99 de 02/02/99
	Quinta Florença	Res. 93/99
Património Natural	Dragoeiros	

Fonte CMF, Gabinete de Informação Geográfica

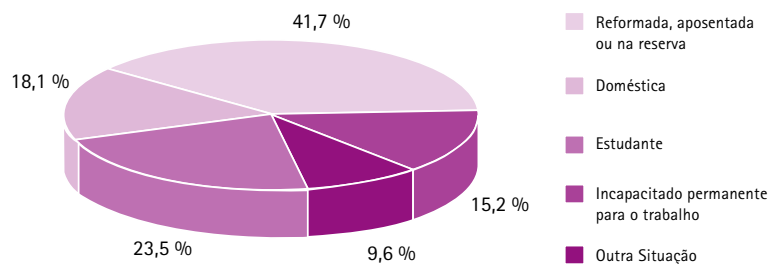
ECONOMIA

TAXA DE ACTIVIDADE E TAXA DE DESEMPREGO 1991 e 2001



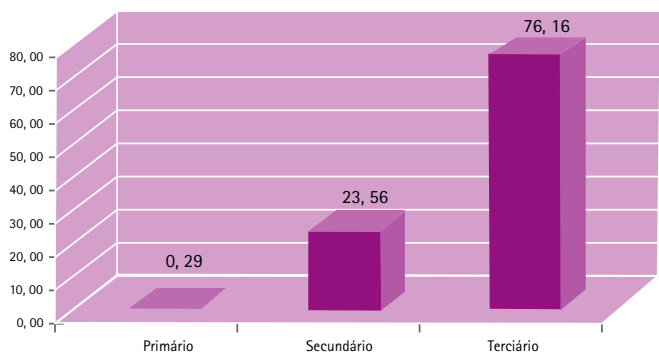
Fonte Direcção Regional de Estatística

POPULAÇÃO SEM ACTIVIDADE ECONÓMICA 2001



Fonte Direcção Regional de Estatística

POPULAÇÃO POR SECTOR DE ACTIVIDADE 2001



Fonte Direcção Regional de Estatística

ECONOMIA

Serviços 2005		Comércio 2005	
Agências de viagens e similares	84	Artigos desportivos	58
Aluguer de automóveis	23	Artigos lar e decorações	278
Armazenagem	94	Automóveis e acessórios	36
Bancos	36	Brinquedos	39
Construção	23	Combustíveis	22
Educação	48	Comércio alimentar	290
Energia	22	Comércio diversão	89
Escritórios	780	Discotecas	31
Estética	126	Electrodomésticos e similares	165
Hotelaria	136	Equipamentos e produtos industriais	41
Lazer	84	Farmácias e artigos de saúde	44
Limpeza	39	Ferragens e construção	69
Mediação imobiliária	84	Flores, prendas	42
Publicidade e artes gráficas	29	Fotografia	51
Reparações	87	Livrarias	39
Restauração e bebidas	1960	Mobiliário e equipamento de escritório	99
Saúde	126	Óptica	59
Seguros	54	Ouivesarias	81
Serviços diversos	84	Papelarias	54
Tecnologias	26	Perfumes, cosmética	89
TOTAL	3945	Pronto-a-vestir e similares	601
		Retrosarias	19
		Tabacarias	156
		Tecnologias de informação e comunicação	99
		TOTAL	2551

Fonte CMF, Divisão de Fiscalização Municipal

Categoria dos Estabelecimentos 2005	
Hotéis	31
*****	10
****	12
***	8
**	1
Hotéis-Apartamentos	26
*****	2
****	16
***	7
**	1
Apartamentos Turísticos	16
*****	1
****	3
***	6
**	6
Pousadas	-
Estalagens	9
*****	8
****	1
Pensões	25
Albergarias	3
1ª Categoria	4
2ª Categoria	15
3ª Categoria	3
TOTAL	107

Fonte Direcção Regional de Estatística

REDE VIÁRIA, COMUNICAÇÕES E TRANSPORTES

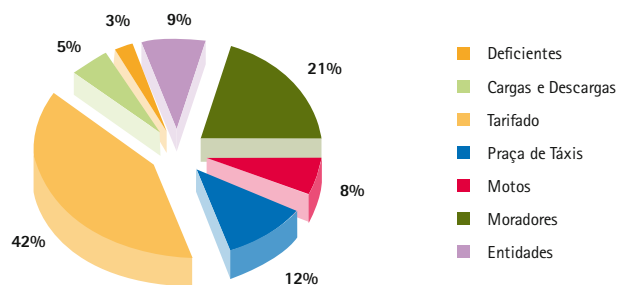
EXTENSÃO DA REDE VIÁRIA E PEDONAL
POR TIPOLOGIA DO ARRUAMENTO 2005

TIPOLOGIA	EXTENSÃO (m)	%
AVENIDA	5.223	0,99%
ESTRADA	50.967	9,52%
CAMINHO	125.343	23,42%
RUA	127.120	23,75%
LARGO	1.010	0,19%
PRAÇA	457	0,09%
PONTE	705	0,13%
URBANIZAÇÃO	2.555	0,48%
BAIRRO	2.283	0,43%
TRAVESSA	43.225	8,08%
CALÇADA	915	0,17%
LADEIRA	2.579	0,48%
ENTRADA	2.957	0,55%
RAMPA	5.926	1,11%
AZINHAGA	5.835	1,09%
IMPASSE	6.999	1,31%
BECO	29.722	5,55%
VEREDA	35.126	6,56%
ESCADAS	3.046	0,57%
ESCADINHAS	3.410	0,64%
LEVADA	8.481	1,58%
OUTRA TIPOLOGIA	71.364	13,33%
TOTAL	535.248	

Fonte CMF, Departamento de Obras Públicas



DISTRIBUIÇÃO DO ESTACIONAMENTO,
POR TIPO 2005



Fonte CMF, Departamento de Trânsito

OFERTA DE ESTACIONAMENTO 2005
Parques de Estacionamento 32
N.º de Lugares 9.346

Fonte CMF, Departamento de Trânsito

REDE VIÁRIA, COMUNICAÇÕES E TRANSPORTES



DESLOCAÇÕES DE E PARA O FUNCHAL 2001

	ACTIVOS	ESTUDANTES	TOTAL
FUNCHAL	41816	17201	59017

Fonte Direcção Regional de Estatística

MODOS DE TRANSPORTE UTILIZADOS NAS DESLOCAÇÕES PENDULARES 2001

	TRANSPORTE COLECTIVO	TRANSPORTE INDIVIDUAL	MOTOCICLO VELOCÍPEDE
FUNCHAL	28.489	29.623	905

Fonte Direcção Regional de Estatística

MOVIMENTO NO PORTO DO FUNCHAL 2005

Escalas 617
 Total de Passageiros 613.782
 Mercadorias 600.773 ton
 Contentores 95.919 ton
 Granéis Sólidos e Líquidos 5.734 ton
 Carga Geral 28.424 ton

Fonte Administração dos Portos da RAM

MOVIMENTO NO AEROPORTO 2005

Aterragens 12.118
 Descolagens 12.086
 Passageiros Embarcados 1.155.734
 Passageiros Desembarcados 1.149.122
 Mercadorias Carregadas 935.570 kg
 Mercadorias Descarregadas 7.125.206 kg

Fonte Direcção Regional de Estatística

Funchal

em MAPAS e NÚMEROS

Imaculado Coração de Maria



Breve Enquadramento Histórico

Os finais do século marcaram a expansão da capital madeirense ao longo da Ribeira de Santa Luzia e à volta da linha do Caminho-de-Ferro do Monte, unindo a baixa do Funchal àquela freguesia, que se estendeu até o Terreiro da Luta já no século XX. A partir dessa data, uma nova população oriunda das freguesias rurais acorria ao Funchal em busca de trabalho na indústria hoteleira, nas fábricas e nos serviços.

Ao mesmo tempo, surgiam na encosta do Funchal novas Quintas, conjuntos habitacionais de lazer, dotados de parques e jardins mais ou menos exóticos, que substituíram progressivamente as antigas explorações agrícolas. Com a ocupação da baixa funchalense por unidades fabris e de serviços, as zonas habitacionais da burguesia começaram a subir progressivamente na encosta do Funchal criando, assim, novas centralidades.

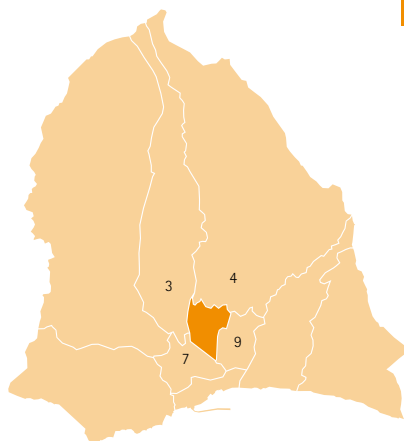
Na década de 40, durante a vereação do Dr. Fernão Ornelas, o Funchal foi sujeito a uma profunda renovação da qual resultou uma cidade mais moderna e capaz de responder às novas necessidades do turismo internacional em que havia apostado.

A construção de novas acessibilidades pavimentadas, de novos edifícios oficiais e de unidades hoteleiras deram origem a mais uma vaga de migração. A parte da população, que encontrou emprego na construção civil, alojou-se ao longo das encostas do Funchal. Esta nova realidade levou à criação de novas freguesias como foi o caso do Imaculado Coração de Maria.

Desde o início do século XX que se assistiu à implantação das novas devoções do Sagrado Coração de Jesus e do Imaculado Coração de Maria e, especialmente com a presença de Carlos de Áustria na Madeira, que haveria de falecer na Quinta do Monte, em Fevereiro de 1922, com fama de santidade, fama que se confirmaria no século XXI com a sua beatificação.

A 26 de Novembro de 1954, o Imaculado Coração de Maria foi elevado à categoria de freguesia, em grande parte devido ao aumento demográfico registado nas freguesias do Monte e de Santa Luzia. Nessa data, foram acordados os limites da mais jovem freguesia do concelho do Funchal, ficando a sua superfície confinada em linhas gerais da seguinte forma: a Norte pela Rua da Torrinha e o antigo Caminho-de-Ferro e pela Ribeira de Santa Luzia; a Oeste pela Estrada Monte – S. Roque e pela Ponte do Torreão sobre a Ribeira de Santa Luzia, e a Leste pela Rua da Levada e pelo cruzamento com a Estrada de Livramento.

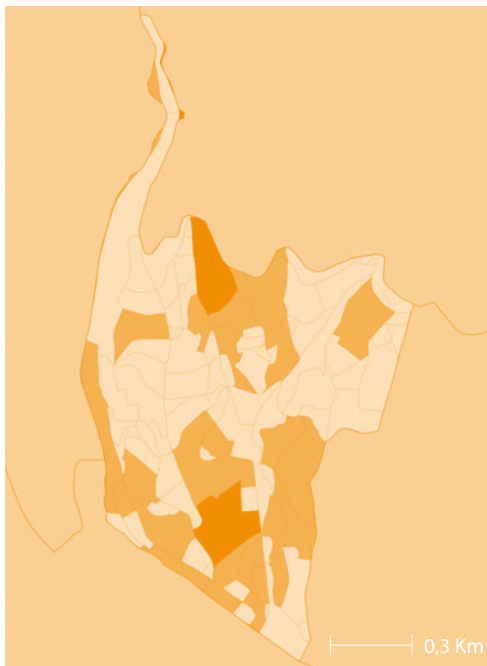
TERRITÓRIO



Imaculado Coração de Maria

ÁREA:
140ha
PERÍMETRO:
6997m
CONFRONTAÇÃO
3 - São Roque
4 - Monte
7 - São Pedro
9 - Santa Luzia

Concentração Populacional 2001



Total de Residentes

- 0-105
- 106-275
- 276-746

Fonte CMF Gabinete de Informação Geográfica

Famílias Clássicas Residentes: 2.189
Densidade Populacional: 5.329hab/km2
Nados Vivos: 67
Óbitos: 78

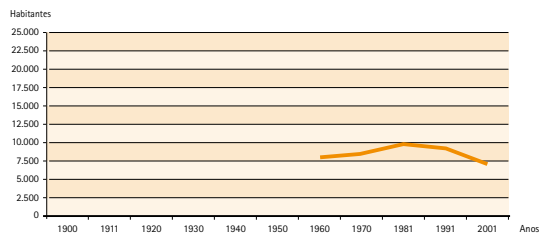
Fonte Direcção Regional de Estatística

DEMOGRAFIA 2001

População Residente: 6.951 Homens 3.247 Mulheres 3.704
População Presente: 6.704

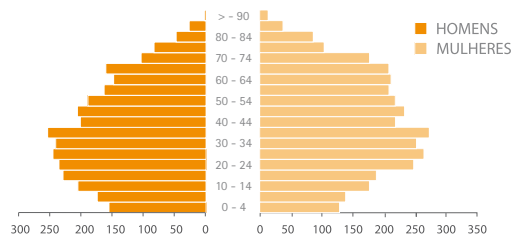
Fonte Direcção Regional de Estatística

Evolução da População Residente 1950 a 2001



Fonte Direcção Regional de Estatística

Estrutura Etária 2001

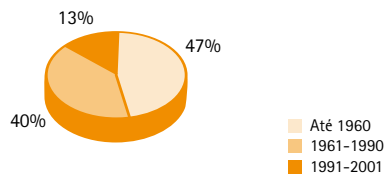


Fonte Direcção Regional de Estatística

HABITAÇÃO 2001

Alojamentos Familiares Clássicos 2730

Edifícios por Época de Construção



Fonte Direcção Regional de Estatística

HABITAÇÃO SOCIAL 2005

Empreendimentos 2
Fogos 41

Fonte CMF, SocioHabitaFunchal

CULTURA, LAZER E PATRIMÓNIO 2005

Grupos Musicais Dança e Teatro 1
Associações Culturais e de Recreio 1

IMÓVEIS CLASSIFICADOS

Imóvel de Valor Cultural Regional 1
Imóvel de Interesse Municipal 1
Imóvel de Valor Cultural Local 1

Fonte CMF, Gabinete de Informação Geográfica

ENSINO 2005

Pré-escolar 2
Ensino Básico 1.º Ciclo 1
Ensino Básico 2.º e 3.º Ciclo 1
Ensino Secundário 1
Ensino Especial 1

Fonte Direcção Regional de Estatística

DESPORTO

SECTOR FEDERADO RECREATIVO /
SECTOR TURÍSTICO
Pequenos Jogos 4/0
Ginásios 2/0

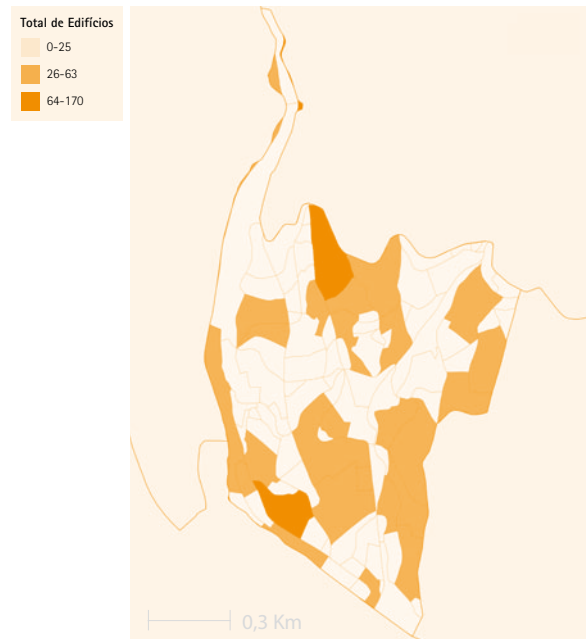
Fonte Direcção Regional de Estatística

SAÚDE E SEGURANÇA SOCIAL 2005

Hospital/Clinica 1
Farmácia 1
Centro de ATL 1
Centro de Convívio 1
Centro de Emprego 1
Clube de Emprego/UNIVA 1

Fonte Direcção Regional de Estatística

Concentração do Edificado 2001



Fonte CMF Gabinete de Informação Geográfica

URBANISMO E CONSTRUÇÃO 2005

Alvarás de Loteamento 2
Alvarás de Construção 28
Alvarás de Utilização 19
N.º de Fogos 22

Fonte CMF, Departamento de Urbanismo

REDE VIÁRIA E PEDONAL 2005

Betuminoso 24,7km
Calçada 1,5km
Betão 5,7 Km
Extensão Total 31,9Km

Fonte CMF, Departamento de Obras Públicas

ENERGIA ELÉCTRICA (BAIXA TENSÃO) KW 2005

Uso Doméstico 5.000.538
Iluminação Pública 939.345

Fonte Empresa de Electricidade da Madeira

Funchal

em MAPAS e NÚMEROS

Monte



Breve Enquadramento Histórico

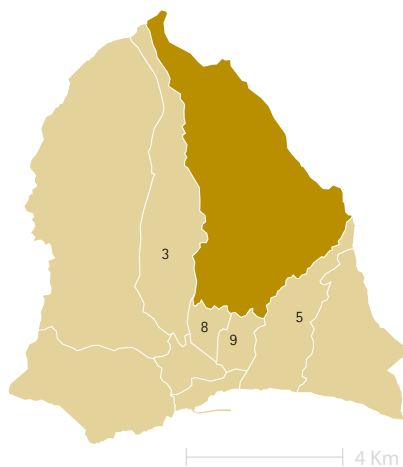
A devoção a Nossa Senhora do Monte, promovida por Adão Ferreira (o primeiro homem nascido na Madeira) e pelos seus descendentes, remonta a meados do século XV, sendo que em 1489 já existia um inventário da capela nas actas da Câmara Municipal do Funchal. A ermida tinha capelão em meados do século XVI, e muitos vizinhos celebravam, no dia 15 de Agosto, as festas de Nossa Senhora – pelo menos, desde 1551. Com base nessa devoção, a 9 de Fevereiro de 1565, foi criada a freguesia do Monte, subordinada à da Sé, pelo bispo do Funchal e, por alvará régio de 7 de Março do mesmo ano, foi atribuído um ordenado anual ao primeiro vigário.

A pequena ermida foi reconstruída em meados do século XVIII, entre 1741 e 1743, mas o terramoto de 1748 encontrou os trabalhos em curso, danificando grande parte da estrutura. As obras ficaram então a cargo do mestre das obras reais, Domingos Rodrigues Martins e, até finais do século XVIII, não deixaram de progredir. Com a aluvião de 1803, a Senhora do Monte passou a ser evocada como padroeira da Ilha. Assim, em 1818, foi inaugurada a igreja em sua homenagem.

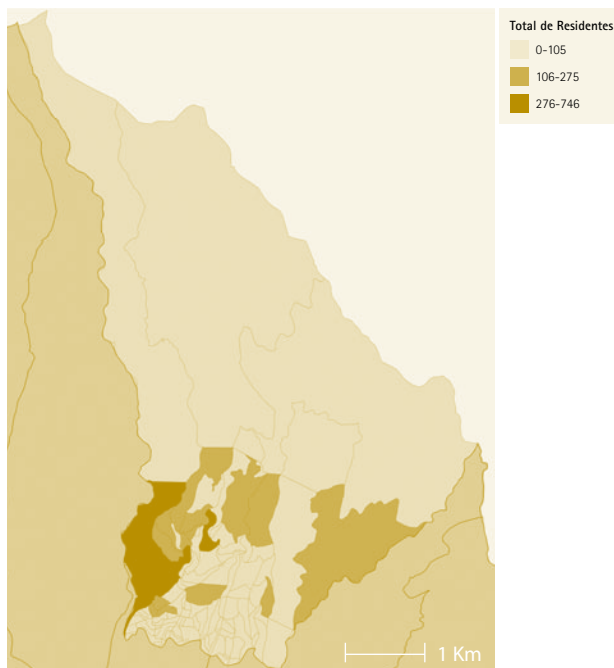
A igreja do Monte situa-se num amplo adro empedrado isolado e gradeado, acantonada no alto de uma imponente escadaria. Com uma deslumbrante vista sobre o Funchal, está rodeada pelas antigas instalações das confrarias e dos romeiros e, a nascente, pela antiga residência paroquial, na base da qual se encontra a Casa dos Carreiros, de onde partem os carros de cesto que unem a freguesia do Monte à cidade do Funchal. Nas escadarias encontra-se a estátua do beato Carlos de Habsburgo, falecido na Quinta do Monte, em Fevereiro de 1922, cujo esquife repousa numa das capelas da igreja.

À semelhança do que acontecia nos finais do século XV e inícios do século XVI, a freguesia de Nossa Senhora é actualmente o palco da mais importante e concorrida romaria da Ilha da Madeira, celebrada a 15 de Agosto.

TERRITÓRIO



Concentração Popacional 2001



Fonte CMF Gabinete de Informação Geográfica

Famílias Clássicas Residentes: 2.058
Densidade Popacional 399hab/km²
Nados Vivos: 68
Óbitos: 45

Fonte Direcção Regional de Estatística

Monte

ÁREA:

1.860ha

PERÍMETRO:

24.788m

CONFRONTAÇÃO:

3 - São Roque

5 - Santa Maria Maior

8 - Imaculado Coração de Maria

9 - Santa Luzia

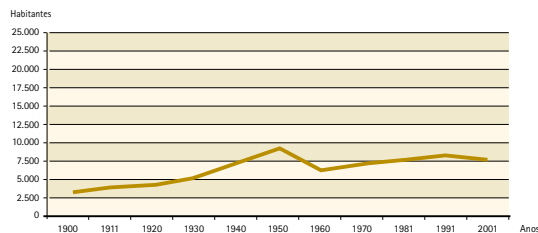
DEMOGRAFIA 2001

População Residente: 7.444 Homens 3.458 Mulheres 3.986

População Presente: 7.195

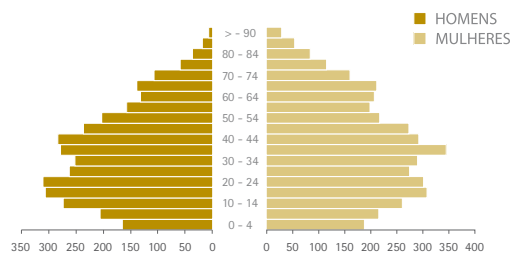
Fonte Direcção Regional de Estatística

Evolução da População Residente 1900 a 2001



Fonte Direcção Regional de Estatística

Estrutura Etária 2001

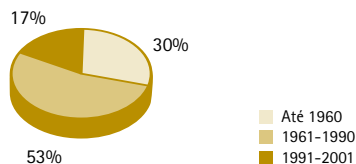


Fonte Direcção Regional de Estatística

HABITAÇÃO 2005

Alojamentos Familiares Clássicos **2.301**

Edifícios por Época de Construção



Fonte Direção Regional de Estatística

HABITAÇÃO SOCIAL 2005

Empreendimentos **1**

Fogos **6**

Fonte CMF, SocioHabitaFunchal

CULTURA, LAZER E PATRIMÓNIO 2005

Museus **1**

Espaços Culturais Polivalentes **1**

Grupos Musicais Dança e Teatro **2**

Associações Culturais e de Recreio **3**

Fonte CMF, Gabinete de Informação Geográfica

IMÓVEIS CLASSIFICADOS 2005

Imóvel de Valor Cultural Regional **2**

Imóvel de Valor Cultural Local **2**

Fonte CMF, Gabinete de Informação Geográfica

ENSINO 2005

Pré-escolar **2**

Pré-escolar e Ensino Básico 1.º Ciclo **2**

Ensino Básico 1.º, 2.º e 3.º Ciclo **1**

Ensino Superior **1**

Ensino Especial **1**

Fonte Direção Regional de Estatística

DESPORTO

SECTOR FEDERADO RECREATIVO /
SECTOR TURÍSTICO

Pequenos Jogos **6/0**

Ginásios **1/0**

Fonte Direção Regional de Estatística

SAÚDE E SEGURANÇA SOCIAL 2005

Hospital **1**

Centro de Saúde **1**

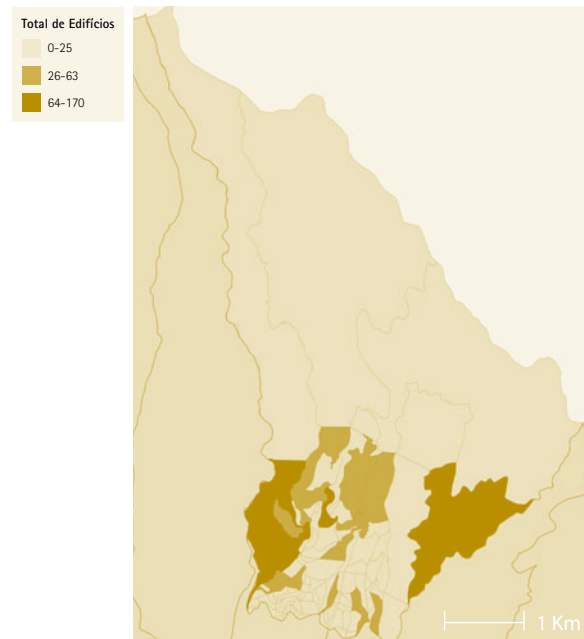
Farmácia **1**

Centro de Dia **2**

Lar de Idosos **2**

Fonte Direção Regional de Estatística

Concentração do Edificado 2001



Fonte CMF Gabinete de Informação Geográfica

URBANISMO E CONSTRUÇÃO 2005

Alvarás de Loteamento **2**

Alvarás de Construção **50**

Alvarás de Utilização **34**

N.º de Fogos **47**

Fonte CMF, Departamento de Urbanismo

REDE VIÁRIA E PEDONAL 2005

Betuminoso **46,5km**

Calçada **11,2km**

Betão **9,8Km**

Extensão Total **67,5Km**

Fonte CMF, Departamento de Obras Públicas

ENERGIA ELÉCTRICA (BAIXA TENSÃO) KW 2005

Uso Doméstico **7.233.077**

Iluminação Pública **947.212**

Fonte Empresa de Electricidade da Madeira

Funchal

em MAPAS e NÚMEROS

Santa Luzia

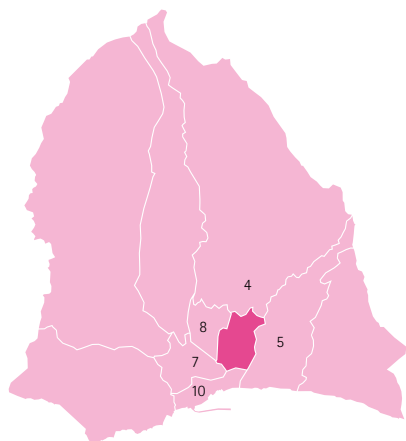


Breve Enquadramento Histórico

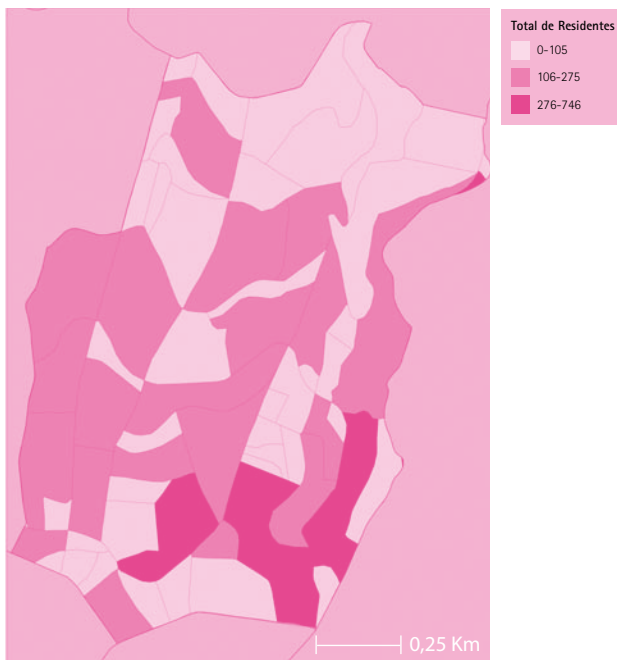
A freguesia de Santa Luzia foi criada pelo alvará de 28 de Dezembro de 1676, de D. Pedro II, partilhando então os espaços anteriormente das freguesias da Sé e do Monte. Instalou-se, inicialmente, uma pequena capela, que foi sucessivamente ampliada. Deu-se início a uma nova construção entre 1719 e 1741. Durante este período a paróquia funcionou na antiga capela de Nossa Senhora da Encarnação, anexa ao antigo convento franciscano feminino.

Os terrenos desta freguesia partilham assim as ruas do Bom Jesus e do Comboio, a Levada de Santa Luzia e a Ribeira de João Gomes. Nos seus terrenos ficava o antigo convento da Encarnação, onde posteriormente foi erigido um importante edifício do antigo Seminário. Mais tarde funcionou como sede da antiga Junta Geral, depois como escola secundária, tendo sido entregue novamente à Diocese. Trata-se de uma paróquia de carácter rural que, ainda hoje, alberga no seu perímetro um considerável número de antigas quintas madeirenses.

TERRITÓRIO



Concentração Populacional 2001



Fonte CMF Gabinete de Informação Geográfica

Famílias Clássicas Residentes: **2.274**
 Densidade Populacional: **5.138hab/km2**
 Nados Vivos: **77**
 Óbitos: **36**

Fonte Direcção Regional de Estatística

Santa Luzia

ÁREA:

130ha

PERÍMETRO:

5.324m

CONFRONTAÇÃO:

4 - Monte

5 - Santa Maria Maior

7 - São Pedro

8 - Imaculado Coração de Maria

10 - Sé

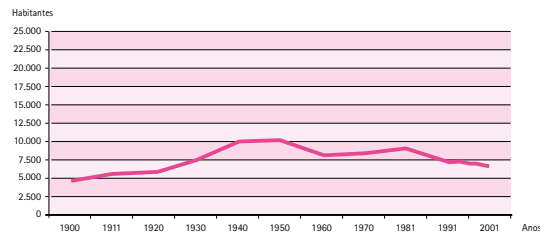
DEMOGRAFIA 2001

População Residente: **6.695** Homens **3.043** Mulheres **3.652**

População Presente: **6.393**

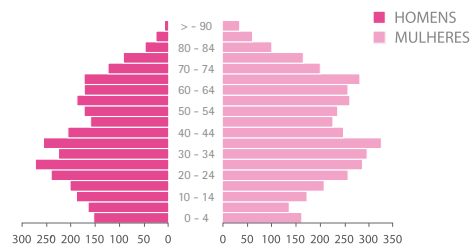
Fonte Direcção Regional de Estatística

Evolução da População Residente 1900 a 2001



Fonte Direcção Regional de Estatística

Estrutura Etária 2001

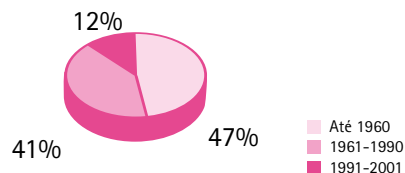


Fonte Direcção Regional de Estatística

HABITAÇÃO 2005

Alojamentos Familiares Clássicos **2.796**

Edifícios por Época de Construção



Fonte Direcção Regional de Estatística

HABITAÇÃO SOCIAL 2005

Empreendimentos **1**

Fogos **14**

Fonte CMF, SocioHabitaFunchal, 2006

CULTURA, LAZER E PATRIMÓNIO 2005

Bibliotecas Públicas **1**

Museus **1**

Livrarias **1**

Escolas de Arte **4**

Grupos Musicais Dança e Teatro **17**

Associações Culturais e de Recreio **1**

Equipamentos de Apoio à Juventude **5**

Fonte CMF, Gabinete de Informação Geográfica

IMÓVEIS CLASSIFICADOS 2005

Imóvel de Interesse Público **1**

Imóvel de Valor Cultural Regional **2**

Fonte CMF, Gabinete de Informação Geográfica

ENSINO 2005

Pré-escolar **4**

Pré-escolar

e Ensino Básico 1.º, 2.º e 3.º Ciclo **1**

Ensino Básico 1.º **1**

Ensino Básico 3.º Ciclo **1**

Ensino Básico 3.º Ciclo e Secundário **2**

Ensino Superior **1**

Fonte Direcção Regional de Estatística

DESPORTO

SECTOR FEDERADO RECREATIVO/

SECTOR TURÍSTICO

Piscinas Descobertas **0/3**

Pequenos Jogos **17/0**

Pavilhões **1/0**

Ginásios **3/0**

Instalações Especiais **5**

Fonte Direcção Regional de Estatística

SAÚDE E SEGURANÇA SOCIAL 2005

Centro de Saúde **1**

Farmácia **1**

Centro de Dia **1**

Centro de Convívio **1**

Lar de Idosos **1**

Clube de Emprego/UNIVA **1**

Fonte Direcção Regional de Estatística

Concentração do Edificado 2001



Fonte CMF Gabinete de Informação Geográfica

URBANISMO E CONSTRUÇÃO 2005

Alvarás de Loteamento **1**

Alvarás de Construção **16**

Alvarás de Utilização **26**

N.º de Fogos **70**

Fonte CMF, Departamento de Urbanismo

REDE VIÁRIA E PEDONAL 2005

Betuminoso **20,5km**

Calçada **1km**

Betão **4,3Km**

Extensão Total **25,8Km**

Fonte CMF, Departamento de Obras Públicas

ENERGIA ELÉCTRICA (BAIXA TENSÃO) KW 2005

Uso Doméstico **7.135.201**

Iluminação Pública **1.463.844**

Fonte Empresa de Electricidade da Madeira

Funchal

em MAPAS e NÚMEROS

Santa Maria Maior



Breve Enquadramento Histórico

A freguesia de Santa Maria Maior, inicialmente conhecida por Santa Maria do Calhau, foi instituída pelos primeiros povoadores da capitania do Funchal e, embora sem instituição oficial e canónica, já era uma realidade entre 1425 e 1430.

Os primeiros povoadores chegaram à baía do Funchal, entre 1420 e 1425, com um padre franciscano, um dos três encontrados no Porto Santo que havia naufragado a caminho das Canárias. Essa pequena população teve logo necessidade de acompanhamento religioso, pelo que se deve ter organizado em freguesia. Entretanto, a Ordem de Cristo, ciosa dos seus privilégios espirituais nas novas terras, enviou prontamente um padre em 1433, afastando assim a influência franciscana. Pensa-se que o início da construção da pequena capela de Nossa Senhora da Conceição, junto ao calhau da praia, em 1438, ficou a dever-se àquele padre.

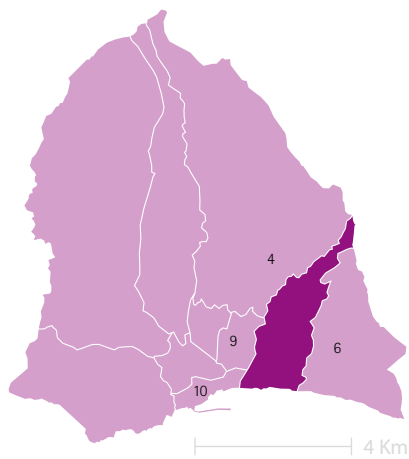
Entretanto, João Gonçalves Zarco mandou erguer outra capela em evocação a Nossa Senhora da Conceição, onde hoje funciona o Convento de Santa Clara. Assim, a primeira capela passou a designar-se "Senhora do Calhau".

O aumento da população do Funchal e o interesse económico real em tudo o que dissesse respeito à Madeira, dada a florescente produção açucareira, levou o rei D. Manuel a pressionar a construção de "uma igreja nova", entre as ribeiras de Santa Luzia e de São Francisco, ou Ribeira Grande.

A construção da igreja começou em 1500 ficando concluída em 1508, ano em que as paredes foram benzidas e foi transferida a freguesia. No mesmo ano, a vila do Funchal é elevada a cidade e, em breve, a igreja grande era acabada para Sé, sede do bispado dos descobrimentos portugueses, instituído em 1514. Em 1558, dado o crescimento da cidade, a freguesia de Santa Maria Maior foi reinstalada, com os terrenos para Oriente da Ribeira de João Gomes, quase como a conhecemos hoje, dadas as dimensões da cidade de então.

A primitiva igreja de Santa Maria do Calhau acabaria por ser destruída pela aluvião de 9 de Outubro de 1803, quando pereceram cerca de 200 pessoas afogadas na parte baixa do Funchal. A Câmara do Funchal cedeu, então, a igreja camarária de Santiago Menor, padroeiro da cidade, que passou a matriz da freguesia. A transição desta para o antigo altar de Nossa Senhora da Perpétuo Socorro, de grande devoção popular, fez com que passasse a ser designada por Igreja do Socorro.

TERRITÓRIO



Santa Maria Maior

ÁREA:

490ha

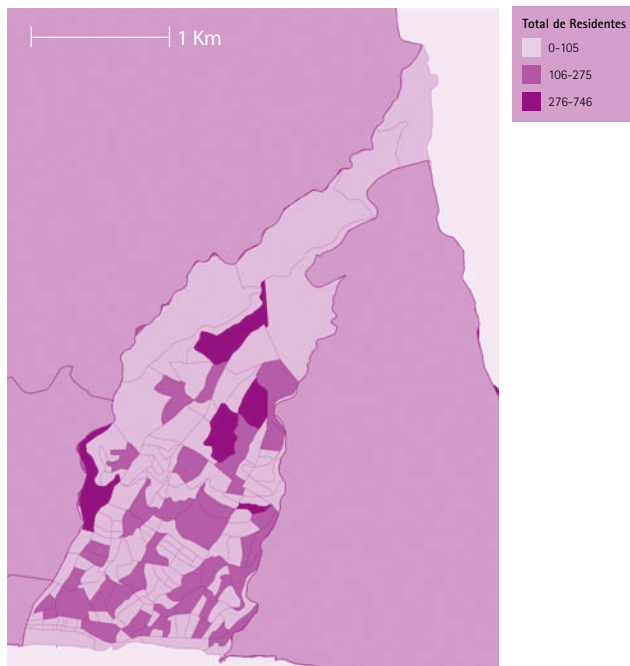
PERÍMETRO:

14.430m

CONFRONTAÇÃO:

4 - Monte
6 - São Gonçalo
9 - Santa Luzia
10 - Sé

Concentração Populacional 2001



Fonte CMF Gabinete de Informação Geográfica

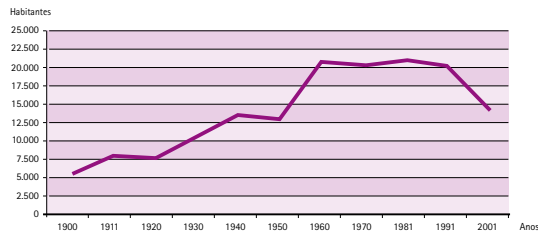
DEMOGRAFIA 2001

População Residente: 13.968 Homens 6.493 Mulheres 7.475

População Presente: 13.700

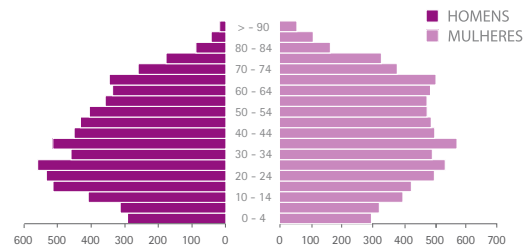
Fonte Direcção Regional de Estatística

Evolução da População Residente 1900 a 2001



Fonte Direcção Regional de Estatística

Estrutura Etária 2001



Fonte Direcção Regional de Estatística

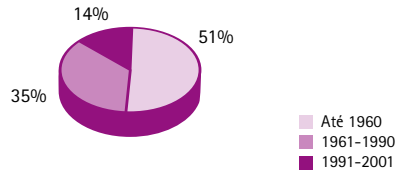
Famílias Clássicas Residentes: 4.423
Densidade Populacional: 2.863hab/km²
Nados Vivos: 137
Óbitos: 90

Fonte Direcção Regional de Estatística

HABITAÇÃO 2005

Alojamentos Familiares Clássicos **5.404**

Edifícios por Época de Construção



Fonte Direcção Regional de Estatística

HABITAÇÃO SOCIAL 2005

Empreendimentos **3**
Fogos **152**

Fonte CMF, SocioHabitaFunchal, 2006

CULTURA, LAZER E PATRIMÓNIO 2005

Museus **4**
Teatros **1**
Galerias de Arte **3**
Livrarias **1**
Escolas de Arte **2**
Centros Culturais **1**
Grupos Musicais Dança e Teatro **4**
Associações Culturais e de Recreio **5**
Complexos Balneares **3**

Fonte CMF, Gabinete de Informação Geográfica

IMÓVEIS CLASSIFICADOS 2005

Imóvel de Interesse Público **3**
Imóvel de Interesse Municipal **1**
Imóvel de Valor Cultural Local **3**
Conjunto Arquitectónico de Valor Regional **1**

Fonte CMF, Gabinete de Informação Geográfica

ENSINO 2005

Pré-escolar **5**
Pré-escolar e Ensino Básico 1.º **3**
Ensino Básico 1.º **4**
Ensino Básico 3.º Ciclo **1**
Ensino Básico 1.º e 2.º Ciclo **1**
Ensino Básico 1.º, 2.º e 3.º Ciclo **1**
Ensino Básico 3.º Ciclo e Secundário **1**
Ensino Secundário **2**
Ensino Especial **1**
Ensino Específico **2**

Fonte Direcção Regional de Estatística

DESPORTO

SECTOR FEDERADO RECREATIVO /
SECTOR TURÍSTICO
Piscinas Cobertas **1/0**
Piscinas Descobertas **1/0**
Pequenos Jogos **10/0**
Grandes Jogos **4/0**
Pavilhões **2/0**
Ginásios **4/0**

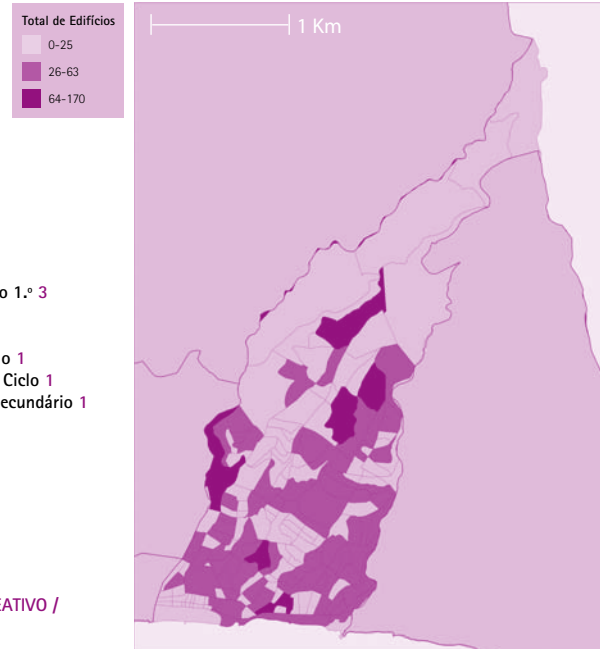
Fonte Direcção Regional de Estatística

SAÚDE E SEGURANÇA SOCIAL 2005

Centro de Saúde **1**
Postos Médicos **2**
Centro de Tratamento da
Toxicod dependência **1**
Farmácia **2**
Centro Comunitário **1**
Centro de Acolhimento Temporário **1**
Centro de Apoio Psicopedagógico **1**
Centro de ATL **3**
Centro de Convívio **1**
Lar de Crianças e Jovens **2**
Unidade de Emergência **2**

Fonte Direcção Regional de Estatística

Concentração do Edificado 2001



Fonte CMF Gabinete de Informação Geográfica

URBANISMO E CONSTRUÇÃO 2005

Alvarás de Loteamento **2**
Alvarás de Construção **70**
Alvarás de Utilização **53**
N.º de Fogos **89**

Fonte CMF, Departamento de Urbanismo

REDE VIÁRIA E PEDONAL 2005

Betuminoso **48km**
Calçada **8,3km**
Betão **14,4Km**
Extensão Total **70,7Km**

Fonte CMF, Departamento de Obras Públicas

ENERGIA ELÉCTRICA (BAIXA TENSÃO) KW 2005

Uso Doméstico **14.825.163**
Iluminação Pública **2.026.263**

Fonte Empresa de Electricidade da Madeira

Funchal

em MAPAS e NÚMEROS

Santo António



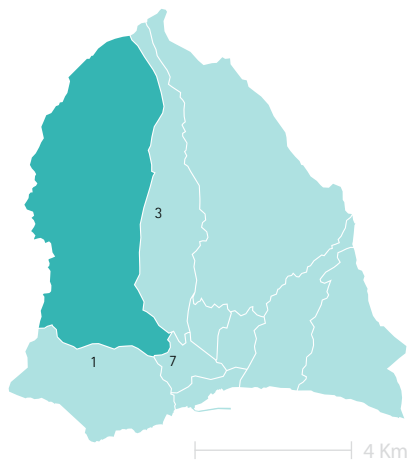
Breve Enquadramento Histórico

Os terrenos da freguesia de Santo António faziam parte da primitiva freguesia da Sé e depois, durante um curto espaço de tempo, da de São Pedro, vindo a ser desmembrada daquela freguesia em 1557, provavelmente, como curato dependente da Sé, pois passou a efectuar registos paroquiais. A partir de 1566 já se intitulava de paróquia, embora os seus clérigos tenham mantido o título de curas e só passassem a utilizar o de párocos a partir de 1574. A sua jurisdição chegou até ao Curral das Freiras que, só em 1790, se desmembrou da freguesia de Santo António.

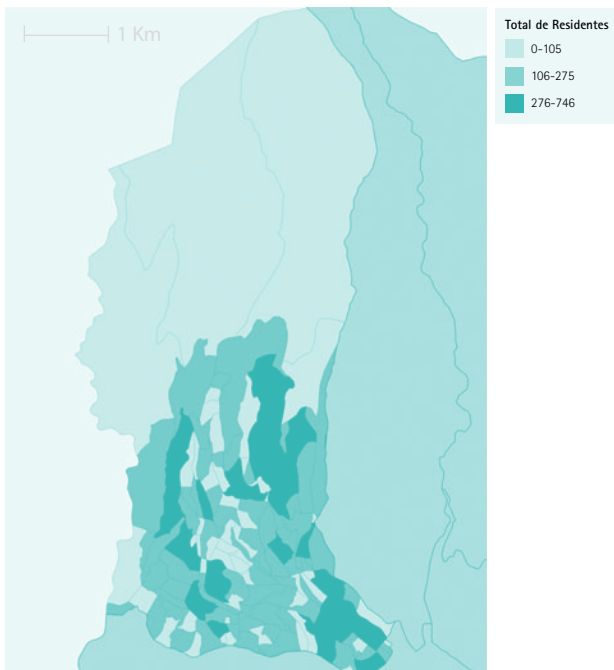
O grande passo foi dado em 1783, ano em que se iniciou a construção da actual igreja, projectada por António Vila Vicêncio e inspeccionada pelo alferes António Francisco da Cruz Camacho até 1789 quando a obra ficou concluída.

Santo António orgulha-se de possuir, a par da freguesia do Monte, uma igreja de duas torres, que tem um especial impacto na paisagem envolvente. A freguesia é a mais populosa do Funchal, englobando uma vasta área entre o pico e o miradouro dos Barcelos e os vários lombos.

TERRITÓRIO



Concentração Popacional 2001



Fonte CMF Gabinete de Informação Geográfica

Famílias Clássicas Residentes: **6.129**
 Densidade Popacional: **1.007hab/km²**
 Nados Vivos: **321**
 Óbitos: **111**

Fonte Direcção Regional de Estatística

Santo António

ÁREA:

2.220ha

PERÍMETRO:

23.946m

CONFRONTAÇÃO:

1 - São Martinho

3 - São Roque

7 - São Pedro

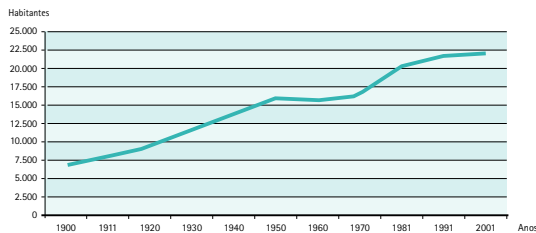
DEMOGRAFIA 2001

População Residente: **21.931** Homens **11.367** Mulheres **10.564**

População Presente: **21.267**

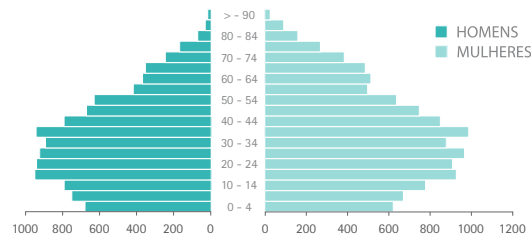
Fonte Direcção Regional de Estatística

Evolução da População Residente 1900 a 2001



Fonte Direcção Regional de Estatística

Estrutura Etária 2001

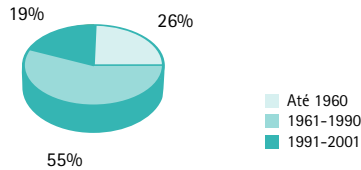


Fonte Direcção Regional de Estatística

HABITAÇÃO 2005

Alojamentos Familiares Clássicos **6.948**

Edifícios por Época de Construção



Fonte Direcção Regional de Estatística

HABITAÇÃO SOCIAL 2005

Empreendimentos **23**
Fogos **2.399**

Fonte CMF, SocioHabitaFunchal

CULTURA, LAZER E PATRIMÓNIO 2005

Bibliotecas Públicas **3**
Teatros **1**
Arquivos Públicos **2**
Livrarias **2**
Salas de Espectáculo **2**
Centros Culturais **1**
Grupos Musicais Dança e Teatro **4**
Associações Culturais e de Recreio **3**
Cinemas **7**

Fonte CMF, Gabinete de Informação Geográfica

IMÓVEIS CLASSIFICADOS 2001

Imóvel de Valor Cultural Local **2**

Fonte CMF, Gabinete de Informação Geográfica

ENSINO 2005

Pré-escolar **6**
Pré-escolar e Ensino Básico 1.º **8**
Ensino Básico 1.º e 2.º Ciclo **1**
Ensino Básico 2.º, 3.º e Ensino Secundário **1**
Ensino Superior **1**
Ensino Especial **3**

Fonte Direcção Regional de Estatística

DESPORTO

SECTOR FEDERADO RECREATIVO /
SECTOR TURÍSTICO
Piscinas Cobertas **2/0**
Pequenos Jogos **9/0**
Grandes Jogos **1/0**
Pavilhões **1/0**
Ginásios **3/0**
Campo de Ténis **0/1**

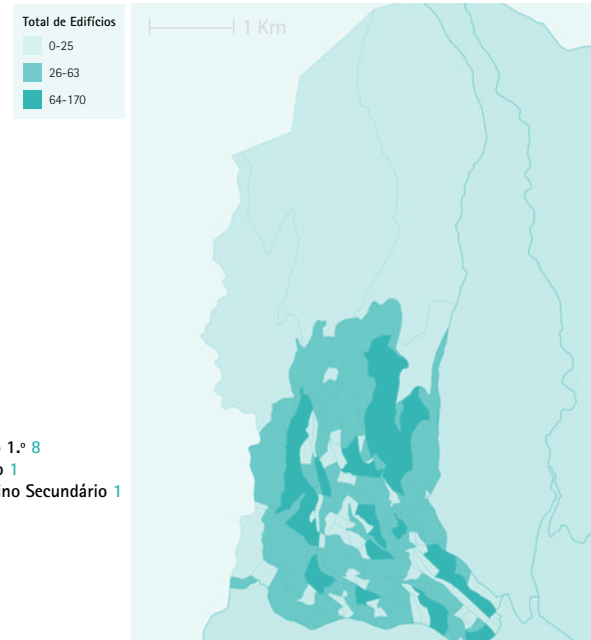
Fonte Direcção Regional de Estatística

SAÚDE E SEGURANÇA SOCIAL 2005

Hospital/Clinica **1**
Centro de Saúde **1**
Farmácia **1**
Centro Comunitário **1**
Centro de ATL **3**
Centro de Convívio **2**
Centro de Dia **1**
Centro de Noite **1**
Lar de Crianças e Jovens **1**
Residência para Idosos **1**
Centro de Emprego/UNIVA **1**

Fonte Direcção Regional de Estatística

Concentração do Edificado 2001



Fonte CMF Gabinete de Informação Geográfica

URBANISMO E CONSTRUÇÃO 2005

Alvarás de Loteamento **4**
Alvarás de Construção **97**
Alvarás de Utilização **89**
N.º de Fogos **434**

Fonte CMF, Departamento de Urbanismo

REDE VIÁRIA E PEDONAL 2005

Betuminoso **60,4km**
Calçada **3,2km**
Betão **41,3Km**
Extensão Total **104,9Km**

Fonte CMF, Departamento de Obras Públicas

ENERGIA ELÉCTRICA (BAIXA TENSÃO) KW 2005

Uso Doméstico **21.541.084**
Iluminação Pública **2.092.609**

Fonte Empresa de Electricidade da Madeira

Funchal

em MAPAS e NÚMEROS

São Gonçalo



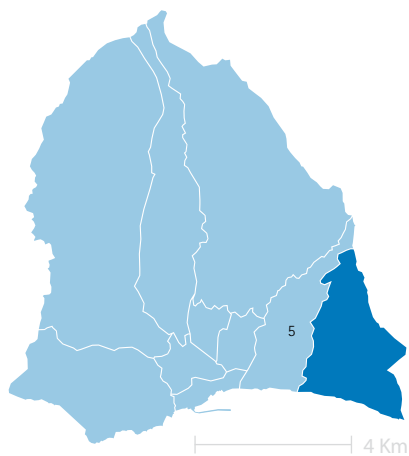
Breve Enquadramento Histórico

A freguesia de São Gonçalo foi criada a partir da de Santa Maria Maior em 1558, desconhecendo-se o alvará de criação, mas tendo curato por alvará de 7 de Março de 1566. Teve assento na antiga capela de Nossa Senhora das Neves, até que, por mandado do Conselho da Fazenda, de 15 de Outubro de 1697, foi mandado erguer um novo templo.

Em meados do século XX, iniciou-se a construção da actual igreja, feita ao gosto do Estado Novo. As verbas para a nova igreja começaram a ser arrecadadas pelo padre Porfírio, no entanto, foi com o padre e historiador Manuel Juvenal Pita Ferreira que se iniciaram as obras da residência paroquial, em Julho de 1946, e da igreja matriz, em 1947. A igreja foi projectado pelo Engenheiro Manuel Fabricio Rodrigues e as obras foram levadas a cabo pelo construtor Jacinto Fernandes de Gouveia. Nesta igreja existe uma imagem de Nossa Senhora, da autoria de Francisco Franco, esculpida em 1914 e oferecida à freguesia por Henrique Vieira de castro, em 1921.

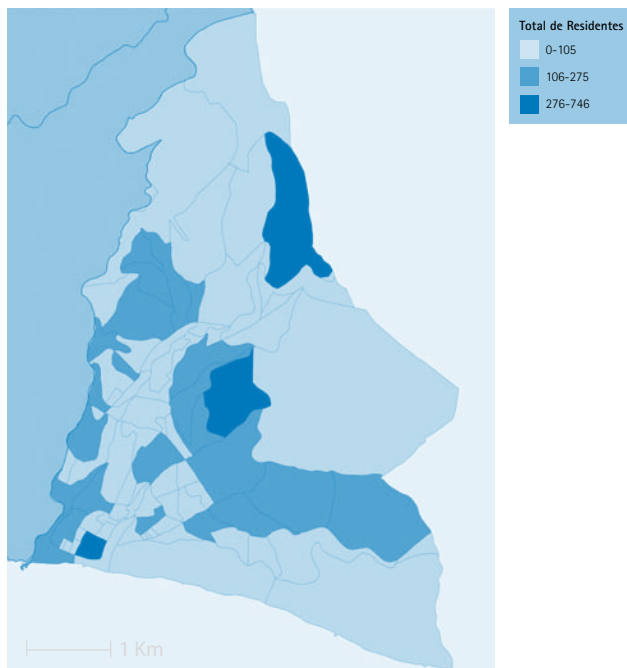
A freguesia estende-se desde o Lazareto de Gonçalo Aires, ficando entre as freguesias de Santa Maria Maior e do Caniço.

TERRITÓRIO



ÁREA:
710ha
PERÍMETRO:
14.361m
CONFRONTAÇÃO:
5 - Santa Maria

Concentração Populacional 2001



Fonte CMF Gabinete de Informação Geográfica

Famílias Clássicas Residentes: 1.950
Densidade Populacional: 1.020hab/km²
Nados Vivos: 84
Óbitos: 57

Fonte Direcção Regional de Estatística

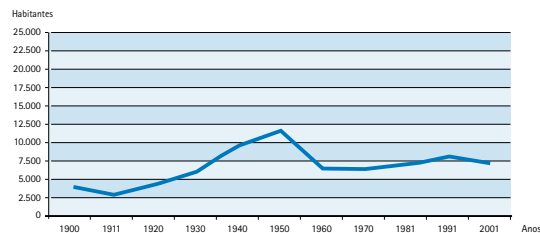
São Gonçalo

DEMOGRAFIA 2001

População Residente: 7.232 Homens 3.289 Mulheres 3.943
População Presente: 7.163

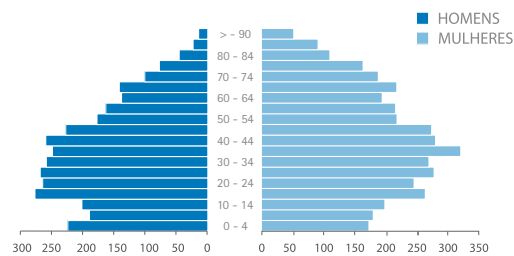
Fonte Direcção Regional de Estatística

Evolução da População Residente 1900 a 2001



Fonte Direcção Regional de Estatística

Estrutura Etária 2001

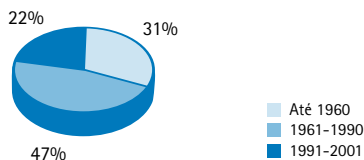


Fonte Direcção Regional de Estatística

HABITAÇÃO 2005

Alojamentos Familiares Clássicos **2.214**

Edifícios por Época de Construção



Fonte Direcção Regional de Estatística

HABITAÇÃO SOCIAL 2005

Empreendimentos **5**
Fogos **229**

Fonte CMF, SocioHabitafunchal

CULTURA, LAZER E PATRIMÓNIO 2005

Grupos Musicais Dança e Teatro **1**
Associações Culturais e de Recreio **3**

Fonte CMF, Gabinete de Informação Geográfica

IMÓVEIS CLASSIFICADOS 2005

Imóvel de Valor Cultural Local **1**

Fonte CMF, Gabinete de Informação Geográfica

ENSINO 2005

Pré-escolar **2**
Pré-escolar e Ensino Básico 1.º **1**

Fonte Direcção Regional de Estatística

DESPORTO

**SECTOR FEDERADO RECREATIVO /
SECTOR TURÍSTICO**

Piscina Descoberta **0/1**
Pequenos Jogos **2/0**
Grandes Jogos **1/0**
Pavilhões **1/0**
Instalações Especiais **5/0**

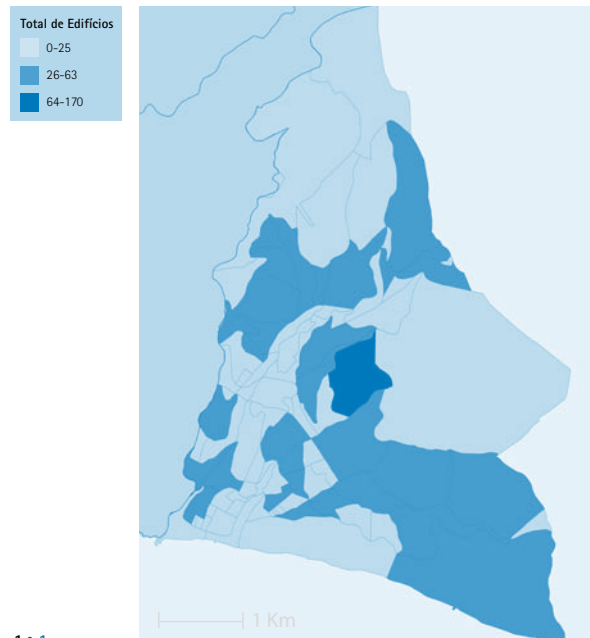
Fonte Direcção Regional de Estatística

SAÚDE E SEGURANÇA SOCIAL 2005

Hospital/Clinica **1**
Farmácia **1**
Centro de Dia **1**
Lar de Idosos **2**

Fonte Direcção Regional de Estatística

Concentração do Edificado 2001



Fonte CMF Gabinete de Informação Geográfica

URBANISMO E CONSTRUÇÃO 2005

Alvarás de Loteamento **1**
Alvarás de Construção **46**
Alvarás de Utilização **25**
N.º de Fogos **25**

Fonte CMF, Departamento de Urbanismo

REDE VIÁRIA E PEDONAL 2005

Betuminoso **31,1km**
Calçada **1,4km**
Betão **13,5Km**
Extensão Total **46Km**

Fonte CMF, Departamento de Obras Públicas

ENERGIA ELÉCTRICA (BAIXA TENSÃO) KW 2005

Uso Doméstico **7.905.558**
Iluminação Pública **1.612.631**

Fonte Empresa de Electricidade da Madeira

Funchal

em MAPAS e NÚMEROS

São Martinho



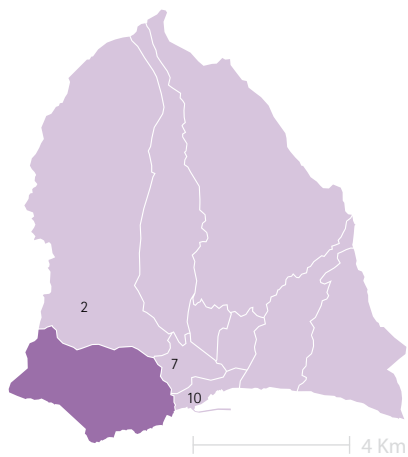
Breve Enquadramento Histórico

Os terrenos da freguesia de São Martinho foram desmembrados dos da freguesia de São Pedro no final do século XVI, por alvará régio de 3 de Março de 1579, aquando da segunda instalação dessa última freguesia. À semelhança daquilo que acontece actualmente, os terrenos são parcialmente agrícolas. Nesta freguesia funcionava uma pequena capela construída por Afonso Anes, o hortelão, em homenagem a São Martinho.

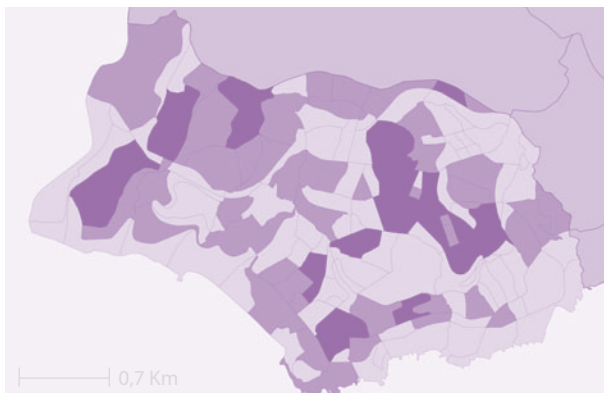
A igreja foi sucessivamente ampliada e foi quase reconstruída de raiz em 1735. Com o aumento da população, no final do século XIX levantava-se um imponente templo, cuja primeira pedra foi lançada a 8 de Julho de 1883, mas os trabalhos só arrancariam no século XX, o que fez com que a Igreja fosse sagrada apenas a 24 de Junho de 1918. A partir de 1940, com a transferência do cemitério central da área das Angústias para os terrenos anexos à velha igreja, esta passou a capela funerária.

Os seus terrenos descem até ao mar, estendendo-se entre o Ribeiro Seco e a Ribeira dos Socorridos.

TERRITÓRIO



Concentração Populacional 2001



Total de Residentes



Fonte CMF Gabinete de Informação Geográfica

Famílias Clássicas Residentes: 6.549
 Densidade Populacional: 2.599hab/km²
 Nados Vivos: 289
 Óbitos: 88

Fonte Direcção Regional de Estatística

São Martinho

ÁREA:

810ha

PERÍMETRO:

15.073m

CONFRONTAÇÃO:

2 - Santo António

7 - São Pedro

10 - Sé

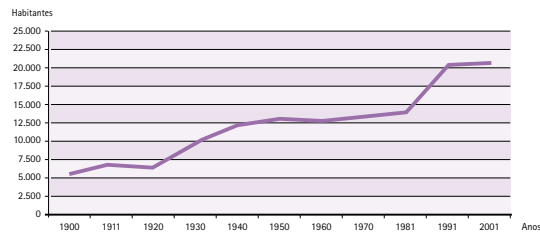
DEMOGRAFIA 2001

População Residente: 20.637 Homens 9.645 Mulheres 10.992

População Presente: 26.728

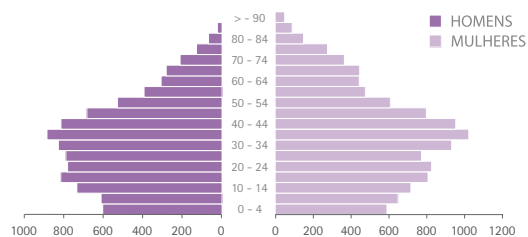
Fonte Direcção Regional de Estatística

Evolução da População Residente 1900 a 2001



Fonte Direcção Regional de Estatística

Estrutura Etária 2001

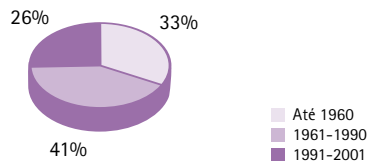


Fonte Direcção Regional de Estatística

HABITAÇÃO 2005

Alojamentos Familiares Clássicos **8.643**

Edifícios por Época de Construção



Fonte Direcção Regional de Estatística

HABITAÇÃO SOCIAL 2005

Empreendimentos **12**

Fogos **3.347**

Fonte CMF, SocioHabitaFunchal, 2006

CULTURA, LAZER E PATRIMÓNIO 2005

Bibliotecas Públicas **3**

Museus **1**

Galerias de Arte **2**

Livrarias **1**

Escolas de Arte **1**

Grupos Musicais Dança e Teatro **6**

Associações Culturais e de Recreio **3**

Cinemas **8**

Complexos Balneares **5**

Fonte CMF, Gabinete de Informação Geográfica

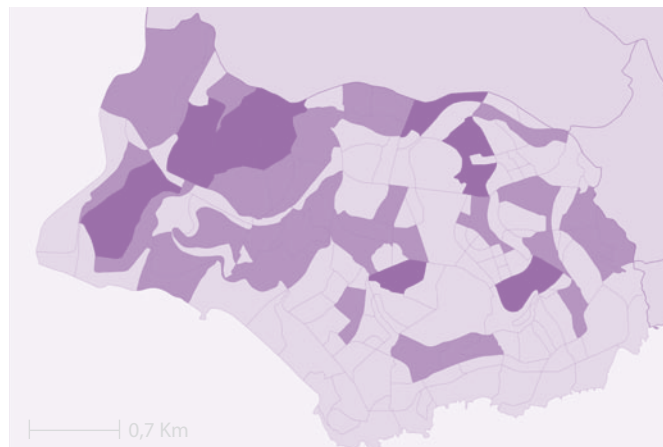
IMÓVEIS CLASSIFICADOS 2005

Imóvel de Interesse Público **1**

Imóvel de Valor Cultural Local **2**

Fonte CMF, Gabinete de Informação Geográfica

Concentração do Edificado 2001



Fonte CMF Gabinete de Informação Geográfica

ENSINO 2005

Pré-escolar **6**

Pré-escolar e Ensino Básico 1.º **8**

Ensino Básico 1.º e 2.º Ciclo **1**

Ensino Básico 2.º, 3.º e Ensino Secundário **1**

Ensino Básico 3.º Ciclo e Ensino Secundário **1**

Fonte Direcção Regional de Estatística

DESPORTO

SECTOR FEDERADO RECREATIVO /

SECTOR TURÍSTICO

Piscina Coberta **3/7**

Piscina Descoberta **4/39**

Pequenos Jogos **23/0**

Grandes Jogos **2/0**

Pista de Atletismo **2/0**

Pavilhões **2/0**

Ginásios **13/21**

Campos de Ténis **8/15**

Fonte Direcção Regional de Estatística

SAÚDE E SEGURANÇA SOCIAL 2005

Centro de Saúde **1**

Postos Médicos **2**

Farmácia **3**

Centro de Convívio **1**

Centro de Dia **1**

Lar de Crianças e Idosos **1**

Lar de Idosos **1**

Unidade de Emergência **1**

Clube de Emprego/UNIVA **3**

Fonte Direcção Regional de Estatística

URBANISMO E CONSTRUÇÃO 2005

Alvarás de Loteamento **4**

Alvarás de Construção **62**

Alvarás de Utilização **60**

N.º de Fogos **322**

Fonte CMF, Departamento de Urbanismo

REDE VIÁRIA E PEDONAL 2005

Betuminoso **64,1km**

Calçada **4,5km**

Betão **30,3Km**

Extensão Total **99,9Km**

Fonte CMF, Departamento de Obras Públicas

ENERGIA ELÉCTRICA (BAIXA TENSÃO) KW 2005

Uso Doméstico **25.107.625**

Iluminação Pública **35.982.669**

Fonte Empresa de Electricidade da Madeira

Funchal

em MAPAS e NÚMEROS

— São Pedro



Breve Enquadramento Histórico

Entre o final do século XV e o século XVI, as classes mais abastadas afastaram-se da parte baixa do Funchal, instalando-se na encosta da cidade, ao longo da então Ribeira Grande, também denominada Ribeira de São Francisco. Aí começaram a ser construídas as residências das famílias dos capitães do Funchal, tendo o 2.º capitão fixado residência nos Arrifes mais acima, onde se erigiu uma cruz e um convento para as suas filhas, da evocação de Santa Clara.

A importância da população aí residente fez com que fosse solicitada a criação de uma nova freguesia, tendo a autorização sido assinada a 20 de Julho de 1566 pelo cardeal D. Henrique. No entanto, o cabido da sé do Funchal não concordou em partilhar o espaço da sua freguesia, que pouco tempo antes havia sido partilhada com a freguesia de Santa Maria Maior. A ordem não foi implementada e a freguesia foi extinta a 3 de Março de 1579. Contudo, em breve teve que aceitar a partilha com as novas freguesias rurais de São Roque e de São Martinho em 1587, cujas populações tinham dificuldades de se deslocar ao centro do Funchal.

Assim, na sequência da emissão do alvará de 14 de Agosto de 1587, a freguesia de São Pedro foi reinstalada, inicialmente com sede na velha capela de São Pedro e São Paulo, fundada por João Gonçalves Zarco junto à ribeira. De imediato deu-se início à construção da nova igreja, numa zona mais alta, sob a direcção do mestre-das-obras reais Mateus Fernandes (III). Após a conclusão da nova igreja em 1595, a antiga capela passou a homenagear São Paulo. Em pouco tempo São Pedro passou a ser a freguesia mais populosa do Funchal e sede da principal burguesia insular, ocupando toda a parte alta da antiga freguesia da Sé, até ao Ribeiro Seco, a Ocidente e mesmo, parte da Rua da Carreira.

TERRITÓRIO



ÁREA:

150ha

PERÍMETRO:

6.653m

CONFRONTAÇÃO:

1 - São Martinho

2 - Santo António

3 - São Roque

8 - Imaculado Coração de Maria

9 - Santa Luzia

10 - Sé

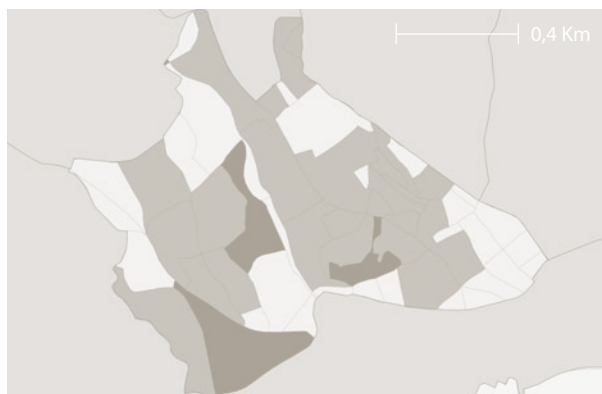
DEMOGRAFIA 2001

População Residente: 7.681 Homens 3.457 Mulheres 4.224

População Presente: 8.832

Fonte Direcção Regional de Estatística

Concentração Populacional 2001



Fonte CMF Gabinete de Informação Geográfica

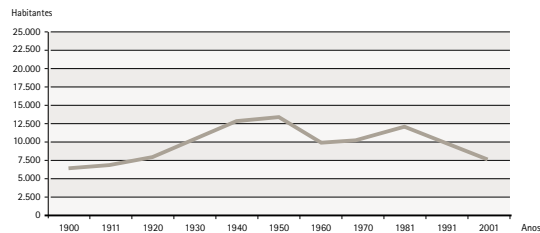
Total de Residentes

- 0-105
- 106-275
- 276-746

Famílias Clássicas Residentes: 2.561
 Densidade Populacional: 5,158hab/km²
 Nados Vivos: 104
 Óbitos: 46

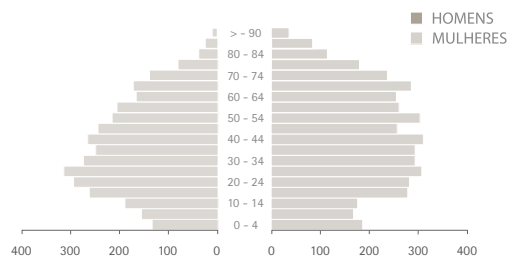
Fonte Direcção Regional de Estatística

Evolução da População Residente 1900 a 2001



Fonte Direcção Regional de Estatística

Estrutura Etária 2001

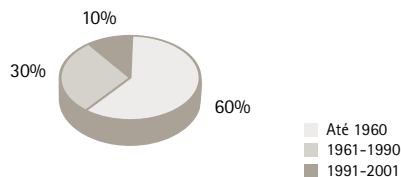


Fonte Direcção Regional de Estatística

HABITAÇÃO 2005

Alojamentos Familiares Clássicos 2.995

Edifícios por Época de Construção



Fonte Direcção Regional de Estatística

HABITAÇÃO SOCIAL 2005

Empreendimentos 6
Fogos 563

Fonte CMF, SocioHabitaFunchal

CULTURA, LAZER E PATRIMÓNIO 2005

Bibliotecas Públicas 3
Museus 4
Galerias de Arte 4
Livrarias 3
Centros Culturais 4
Grupos Musicais Dança e Teatro 9
Associações Culturais e de Recreio 4

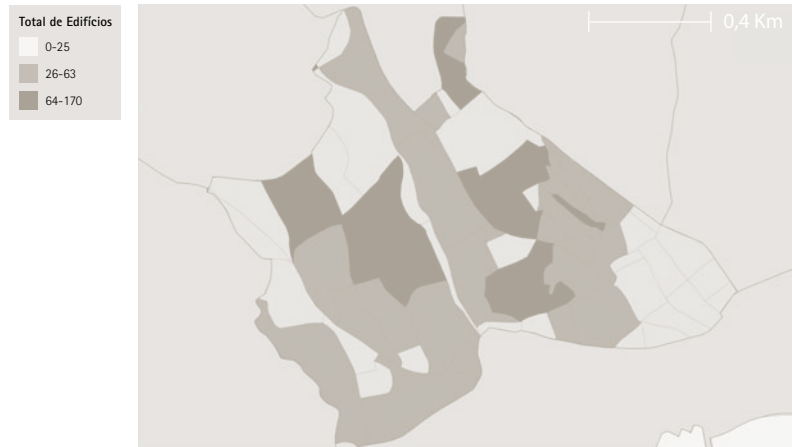
Fonte CMF, Gabinete de Informação Geográfica

IMÓVEIS CLASSIFICADOS 2005

Monumento Nacional 2
Imóvel de Interesse Público 6
Imóvel de Valor Cultural Regional 3
Imóvel de Valor Cultural Local 8

Fonte CMF, Gabinete de Informação Geográfica

Concentração do Edificado 2001



Fonte CMF Gabinete de Informação Geográfica

ENSINO 2005

Pré-escolar 5
Pré-escolar e Ensino Básico 1.º 6
Pré-escolar, Ensino Básico 1.º, 2.º e 3.º Ciclo 1
Ensino Básico 1.º Ciclo 2
Ensino Básico de 2.º e 3.º Ciclo 2
Ensino Secundário 1
Ensino Especial 2
Ensino Específico 2

Fonte Direcção Regional de Estatística

DESPORTO

SECTOR FEDERADO RECREATIVO /
SECTOR TURÍSTICO
Piscina Coberta 2/0
Piscina Descoberta 0/2
Pequenos Jogos 11/0
Pavilhões 2/0
Ginásios 3/0
Campos de Ténis 0/2

Fonte Direcção Regional de Estatística

SAÚDE E SEGURANÇA SOCIAL 2005

Hospitais 1
Hospital/Clinica 2
Posto Médico 1
Farmácia 3
Centro Comunitário 2
Centro ATL 1
Centro de Convívio 2
Centro de Dia 1
Lar de Idosos 2
Refeitório/Cantina Social 1
Clube de Emprego/UNIVA 3

Fonte Direcção Regional de Estatística

URBANISMO E CONSTRUÇÃO 2005

Alvarás de Loteamento 1
Alvarás de Construção 26
Alvarás de Utilização 22
N.º de Fogos 112

Fonte CMF, Departamento de Urbanismo

REDE VIÁRIA E PEDONAL 2005

Betuminoso 15,1km
Calçada 2,3km
Betão 5,7Km
Extensão Total 23,1Km

Fonte CMF, Departamento de Obras Públicas

ENERGIA ELÉCTRICA (BAIXA TENSÃO) KW 2005

Uso Doméstico 8.151.473
Iluminação Pública 5.098

Fonte Empresa de Electricidade da Madeira

Funchal

em MAPAS e NÚMEROS



São Roque

Breve Enquadramento Histórico

Os terrenos da freguesia de São Roque faziam parte da primitiva freguesia da Sé e depois, durante um curto período, da de São Pedro, vindo a ser desmembrada desta e da de São Martinho, por alvará do cardeal infante D. Henrique, datado de 3 de Março de 1579. O cardeal atribuiu, então, ao prelado do Funchal a faculdade de criar uma nova freguesia. Esta foi instituída na antiga capela de São Roque, construída pelos moradores no início do século XVI, provavelmente com a ajuda de fundos camarários, uma vez que São Roque era um dos padroeiros do Funchal, que protegia a população contra a peste.

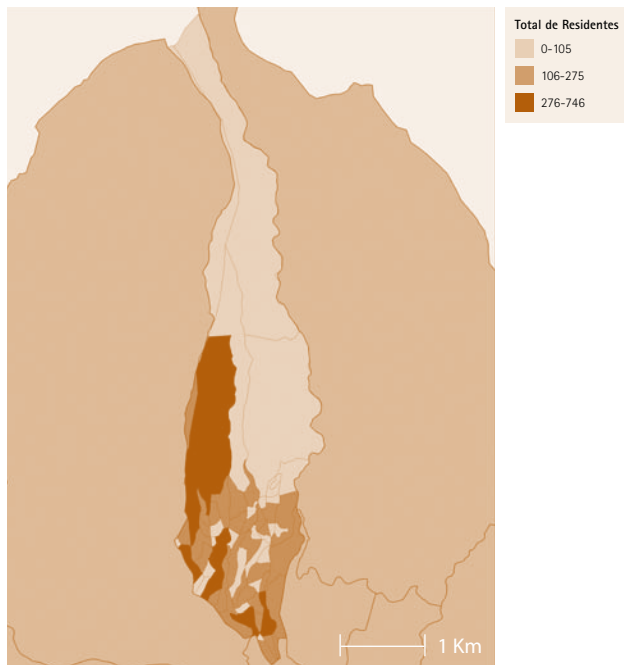
A pequena capela inicial deu lugar a uma igreja erigida em 1704 perto daquele local, ainda hoje conhecida como "Igreja Velha". Mas a construção apresentava deficiências, acabando por ruir em 1790. Foi, então, construída uma nova igreja, projectada pelo Engenheiro António Vila Vicêncio, cujas obras se prolongaram até 1820 e os acabamentos até meados do século XIX.

A freguesia de São Roque engloba os sítios da Achada, Muro da Coelha, Conceição, Fundoa, Igreja Velha, Calhau, Igreja Nova, Alegria, Bugiaria, Lombo Segundo, Lombo de São João e Santana.

TERRITÓRIO



Concentração Populacional 2001



Fonte CMF Gabinete de Informação Geográfica

Famílias Clássicas Residentes: 2.647
 Densidade Populacional: 1.211hab/km²
 Nados Vivos: 95
 Óbitos: 39

Fonte Direcção Regional de Estatística

São Roque

ÁREA:

750ha

PERÍMETRO:

20.109m

CONFRONTOS:

2 – Santo António

4 – Monte

8 – Imaculado Coração de Maria

7 – São Pedro

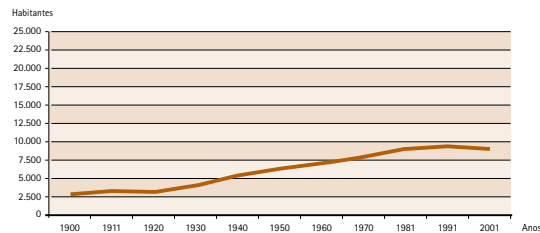
DEMOGRAFIA 2001

População Residente: 9.274 Homens 4.415 Mulheres 4.859

População Presente: 8.956

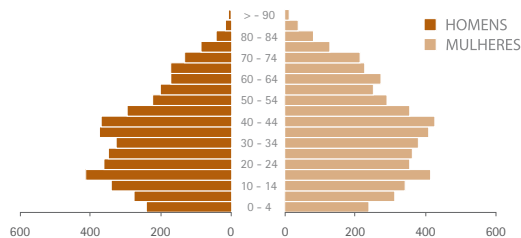
Fonte Direcção Regional de Estatística

Evolução da População Residente 1900 a 2001



Fonte Direcção Regional de Estatística

Estrutura Etária 2001

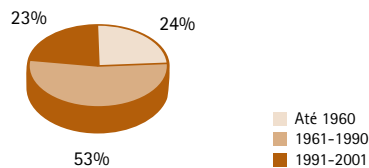


Fonte Direcção Regional de Estatística

HABITAÇÃO 2005

Alojamentos Familiares Clássicos **3.023**

Edifícios por Época de Construção



Fonte Direcção Regional de Estatística

HABITAÇÃO SOCIAL 2005

Empreendimentos **5**
Fogos **228**

Fonte CMF, SocioHabitaFunchal, 2006

CULTURA, LAZER E PATRIMÓNIO 2005

Grupos Musicais Dança e Teatro **4**
Associações Culturais e de Recreio **3**

Fonte CMF, Gabinete de Informação Geográfica

IMÓVEIS CLASSIFICADOS

Imóvel de Interesse Público **1**

Fonte CMF, Gabinete de Informação Geográfica

ENSINO 2005

Pré-escolar **1**
Pré-escolar e Ensino Básico 1.º **2**
Ensino Básico 1.º Ciclo **2**
Ensino Básico 2.º, 3.º e Ensino Secundário **1**
Ensino Específico **1**

Fonte Direcção Regional de Estatística

DESPORTO

SECTOR FEDERADO RECREATIVO /
SECTOR TURÍSTICO
Pequenos Jogos **2/0**
Ginásios **2/0**

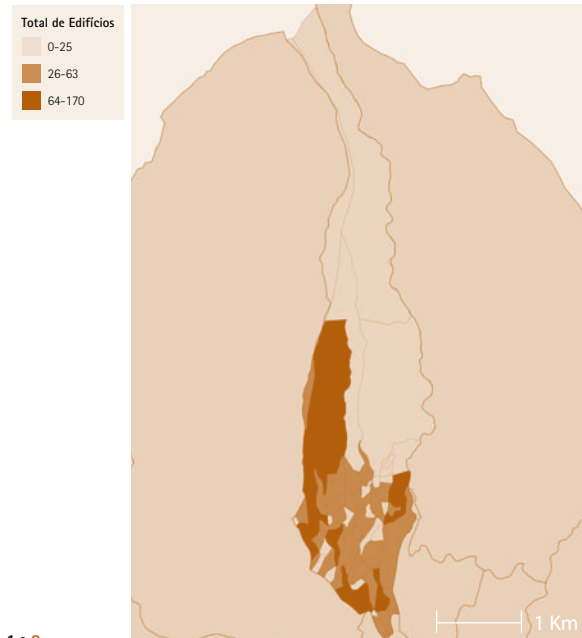
Fonte Direcção Regional de Estatística

SAÚDE E SEGURANÇA SOCIAL 2005

Hospital / Clínica **1**
Centro de Saúde **1**
Farmácia **1**
Posto Médico **1**
Centro de Convívio **2**
Centro Dia **2**
Lar de Idosos **1**

Fonte Direcção Regional de Estatística

Concentração do Edificado 2001



Fonte CMF Gabinete de Informação Geográfica

URBANISMO E CONSTRUÇÃO 2005

Alvarás de Loteamento **1**
Alvarás de Construção **52**
Alvarás de Utilização **49**
N.º de Fogos **66**

Fonte CMF, Departamento de Urbanismo

REDE VIÁRIA E PEDONAL 2005

Betuminoso **23km**
Calçada **1,5km**
Betão **13,2km**
Extensão Total **37,7Km**

Fonte CMF, Departamento de Obras Públicas

ENERGIA ELÉCTRICA (BAIXA TENSÃO) KW 2005

Uso Doméstico **8.898.812**
Iluminação Pública **1.234.106**

Fonte Empresa de Electricidade da Madeira

Funchal

em MAPAS e NÚMEROS

Sé



Breve Enquadramento Histórico

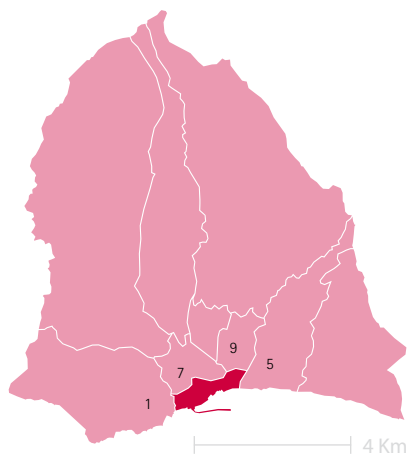
A freguesia da Sé, inicialmente conhecida por Santa Maria Maior, foi a sucessora da primeira freguesia do Funchal, instalada com a chegada dos primeiros povoadores. O rei D. Manuel havia acedido a um pedido dos habitantes para a construção de uma igreja maior, dado que a pequena igreja construída junto ao calhau da praia, era já muito acanhada para a população.

O rei aproveitou então para reformular a vila, oferecendo o antigo "Campo do Duque" para a construção de um centro político e administrativo, demarcado em 1486, onde deveriam ser levantados os Paços do Concelho, uma igreja grande e, num largo entre essas duas construções, uma picota, ou pelourinho, símbolo do poder municipal. O pelourinho veio logo no ano de 1486, mas foi colocado junto a Nossa Senhora do Calhau, nunca chegando a ser posto no local inicialmente determinado por D. Manuel.

A população, no entanto, assustou-se com o enorme projecto enviado de Lisboa e houve alguma dificuldade em levar a obra adiante. A construção arrancou definitivamente em 1500, sob a orientação do novo vigário frei Nuno Cão, e estava quase pronta em 1508, quando foram benzidas as paredes. Procedeu-se à transferência da freguesia e no mesmo ano a vila do Funchal foi elevada a cidade. Em breve, a igreja grande era acabada para sé, sede do bispado dos descobrimentos portugueses, instituído em 1514, passando o vigário frei Nuno Cão a deão da nova Sé.

Em 1558, dado o crescimento da cidade, era reinstalada a freguesia de Santa Maria Maior, com os terrenos para Oriente da Ribeira de João Gomes, quase como a conhecemos hoje. Progressivamente, com o aumento da população, foram sendo criadas outras freguesias dentro dos terrenos da inicial freguesia da Sé, o que nem sempre agradou ao cabido, como aconteceu em 1566 quando foi instalada a freguesia de São Pedro, cuja duração foi efémera. Mas as dimensões da cidade e a sua população não paravam de aumentar. Consequentemente foram criadas as freguesias rurais de São Roque e São Martinho e reinstalada a de São Pedro. Mais tarde haveria de surgir a freguesia de Santa Luzia, e assim sucessivamente.

TERRITÓRIO



ÁREA:

100ha

PERÍMETRO:

9.300m

CONFRONTAÇÃO:

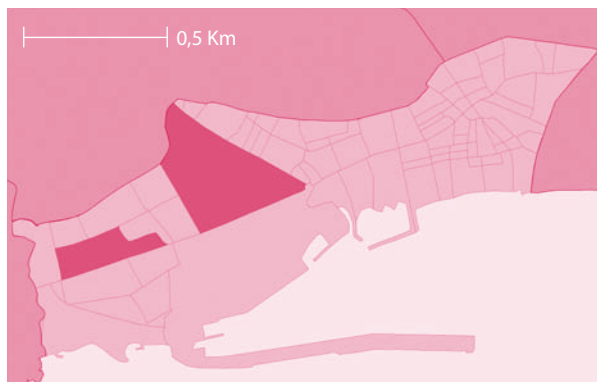
1 - São Martinho

5 - Santa Maria Maior

7 - São Pedro

9 - Santa Luzia

Concentração Populacional 2001



Fonte CMF Gabinete de Informação Geográfica

Total de Residentes



Famílias Clássicas Residentes: **801**

Densidade Populacional: **2.107hab/km²**

Nados Vivos: **22**

Óbitos: **18**

Fonte Direcção Regional de Estatística

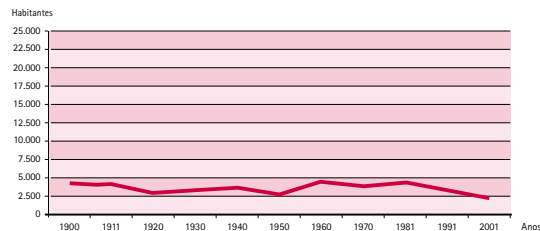
DEMOGRAFIA 2001

População Residente: **2.148** Homens **886** Mulheres **1.262**

População Presente: **4.217**

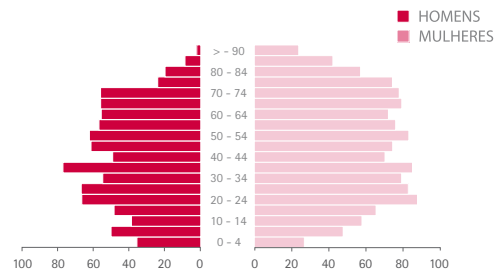
Fonte Direcção Regional de Estatística

Evolução da População Residente 1900 a 2001



Fonte Direcção Regional de Estatística

Estrutura Etária 2001

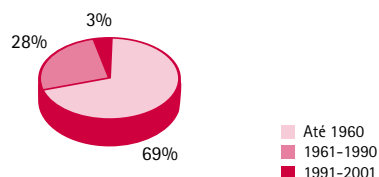


Fonte Direcção Regional de Estatística

HABITAÇÃO 2005

Alojamentos Familiares Clássicos 1400

Edifícios por Época de Construção



Fonte Direcção Regional de Estatística

HABITAÇÃO SOCIAL 2005

Empreendimentos 2

Fogos 40

Fonte CMF, SocioHabitaFunchal, 2006

CULTURA, LAZER E PATRIMÓNIO 2005

Bibliotecas Públicas 1

Museus 8

Teatros 1

Galerias de Arte 9

Arquivos Públicos 1

Livrarias 3

Salas de Espectáculo 2

Escolas de Arte 3

Espaços Culturais Polivalentes 9

Grupos Musicais Dança e Teatro 2

Associações Culturais e de Recreio 6

Cinemas 2

Equipamentos de Apoio à Juventude 1

Fonte CMF, Gabinete de Informação Geográfica

IMÓVEIS CLASSIFICADOS 2005

Monumento Nacional 4

Imóvel de Interesse Público 7

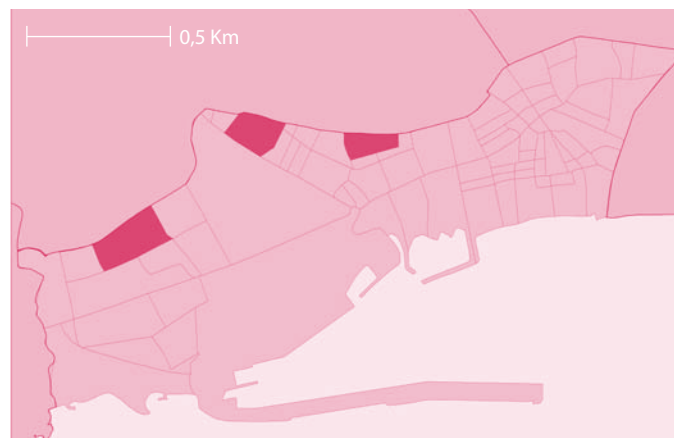
Imóvel de Valor Cultural Regional 4

Imóvel de Interesse Municipal 2

Imóvel de Valor Cultural Local 9

Fonte CMF, Gabinete de Informação Geográfica

Concentração do Edificado 2001



Fonte CMF Gabinete de Informação Geográfica

Total de Edifícios



ENSINO 2005

Pré-escolar 2

Pré-escolar e Ensino Básico 1.º 1

Ensino Básico 1.º Ciclo 3

Ensino Secundário 1

Ensino Especial 3

Fonte Direcção Regional de Estatística

DESPORTO

SECTOR FEDERADO RECREATIVO /

SECTOR TURÍSTICO

Piscina Coberta 0/1

Piscina Descoberta 0/5

Pequenos Jogos 3/0

Ginásios 2/1

Campos de Ténis 0/1

Fonte Direcção Regional de Estatística

SAÚDE E SEGURANÇA SOCIAL 2005

Hospital clínica 1

Postos Médicos 5

Farmácia 11

Centro de Dia 1

Lar de Crianças e Jovens 2

Lar de Idosos 1

Refeitório/Cantina Social 1

Clube de Emprego/UNIVA 1

Fonte Direcção Regional de Estatística

URBANISMO E CONSTRUÇÃO 2005

Alvarás de Construção 13

Alvarás de Utilização 7

N.º de Fogos 39

Fonte CMF, Departamento de Urbanismo

REDE VIÁRIA E PEDONAL 2005

Betuminoso 12km

Calçada 8,1km

Betão 1,4Km

Extensão Total 21,5Km

Fonte CMF, Departamento de Obras Públicas

ENERGIA ELÉCTRICA (BAIXA TENSÃO) KW 2005

Uso Doméstico 2.773.140

Iluminação Pública 1.086.794

Fonte Empresa de Electricidade da Madeira

	TELEFONE	FAX	E-MAIL		TELEFONE	FAX	E-MAIL
Câmara Municipal do Funchal (Geral)	291 211000	291 226343	cmf@cm-funchal.pt	Bombeiros Municipais	291 211014 291 200930 291 231291 291 222122	291 232228	bmf@cm-funchal.pt
Presidência		291 222973	gap@cm-funchal.pt				
Linha Azul	291 211012			Gabinete de Protecção Civil	291 200930		smpcf@cm-funchal.pt
Linha do Ambiente	291 230821			Mercado dos Lavradores Mercado da Penteada	291 214080 291 742932	291 238186	servico.mercados@cm-funchal.pt
Linha do Município: (Atendimento automático 24 h)				Complexo Balnear Lido	291 762216 291 762217 291 761651	291 762220	director.lido@cm-funchal.pt
Sé	291 233790		juntasfreguesia@cm-funchal.pt	Complexo Balnear Praia Formosa	291 706950	291 766955	
São Pedro	291 233791		jf.se@cm-funchal.pt	Complexo Balnear Ponta Gorda	291 231150	291 229412	
Imaculado Coração de Maria	291 233792		jf.icoracaomaria@cm-funchal.pt	Complexo Balnear Barreirinha			
Santa Luzia	291 233793		jf.santaluzia@cm-funchal.pt				
Santa Maria Maior	291 233794		jf.smariamaior@cm-funchal.pt	Departamento de Cultura Teatro Municipal (Geral)	291 233569 291 233817 291 233821 291 220416		dc@cm-funchal.pt tm.informacoes@cm-funchal.pt
São Gonçalo	291 233795	291 709409	jf.saogoncalo@cm-funchal.pt				
São António	291 709400		jf.santoantonio@cm-funchal.pt				
São Roque	291 233797		jf.saoroque@cm-funchal.pt				
Monte	291 233798		jf.monte@mail.cm-funchal.pt				
São Martinho	291 233799		jf.saomartinho@cm-funchal.pt	Bilheteira ACIA		291 227730	tm.bilheteira@cm-funchal.pt acia@cm-funchal.pt
Divisão de Atendimento e Informação	291 211005	291 232864	datendimento@cm-funchal.pt	Feira do Livro Revista Margem			feira.livro@cm-funchal.pt revista.margem@cm-funchal.pt
Departamento de Ambiente (Geral)	291 743061	291 745159	ambiente@cm-funchal.pt	Bibliotecas Municipais: Palácio São Pedro	291 222849 291 227251		calouste.gulbenkian@cm-funchal.pt
Estação de Transferência	291 740620			Calouste Gulbenkian - Teatro Municipal	291 743920		
Recolha de Vidro Porta-a-Porta			recolha.vidro@cm-funchal.pt	Calouste Gulbenkian - Penteada	291 776422		
Departamento de Parques, Máquinas e Viaturas (Geral)	291 743757	291 745159	dpmv@cm-funchal.pt	Calouste Gulbenkian - Nazaré	291 230633		
Parque da Achada	291 234348			Museu Henrique Francisco Franco	291 236910		
Parque Viveiros	291 743061			Núcleo Museológico - Museu do Açúcar			
Departamento de Trânsito	291 211021		dt@cm-funchal.pt	Departamento de Ciência Museu Municipal - (Aquário)	291 229761 291 230644 291 225812 291 700360	291 766339	ciencia@cm-funchal.pt mmf@cm-funchal.pt
Departamento Financeiro				Estação de Biologia Marinha			
Secção de Despesas	291 211066		def@cm-funchal.pt	Dep. de Planeamento Estratégico	291 211007		dpe@cm-funchal.pt
Aprovisionamento	291 211019 291 211020			Centro Apoio à População Menos Jovem			
Departamento de Águas e Saneamento Básico (Geral)	291 201910	291 201924	dasb@cm-funchal.pt	Ginásio da Barreirinha	291 229581 291 762456 291 762871		
Gabinete do Director	291 201925			Ginásio de São Martinho			
Piquete de Águas - Serv. Permanente	291 211013			CIAC - Centro de Informação Autárquica ao Consumidor	291 201913 291 229826		
Reclamações ao Consumo de Água	291 229826			Linha de Apoio ao Consumidor			
Estação de Trata. de Águas - Tornos	291 782628			Serviço de Metrologia (Aferições)	291 211026		metrologia@cm-funchal.pt
Departamento de Urbanismo (Geral)			du@cm-funchal.pt	Centro de Informação Histórico e Turístico e Divisão de Turismo (Geral)	291 211027	291 229576	dturismo@cm-funchal.pt
Gabinete do Director	291 211024			Gabinete da Assembleia Municipal	291 211028		assembleia.municipal@cm-funchal.pt
Gabinete N. Histórico Stª. Maria Maior	291 226718			Comissão de Protecção de Crianças e Jovens	291 221111		cpcj@cm-funchal.pt
Gabinete Téc. Zonas Altas	291 742168			Centro Cultural e Desportivo	291 211029	291 211000	ccdmf@cm-funchal.pt
Fiscalização de Obras Particulares	291 211025			Divisão de Desportos e Tempos Livres	291 211150		ddtl@cm-funchal.pt
Departamento de Obras Públicas			dop@cm-funchal.pt	Gabinete de Informática	291 211042		gi@cm-funchal.pt
Divisão de Edifícios	291 236131						
Departamento de Espaços Verdes Qtª. do Poço da Câmara	291 231502		dev@cm-funchal.pt				
Centro de Educação Ambiental	291 233922	291 233854	educacao@cm-funchal.pt				
Parque Ecológico	291 784700	291 784821	pecof@cm-funchal.pt				
Ass. dos Amigos do Parque Ecológico	291 783999						
Parque de Santa Catarina	291 230623						
Cemitério de Santo António	291 741333						
Cemitério do Monte	291 743477						
Cemitério de São Gonçalo	291 793509						
Cemitério de São Martinho	291 774401	291 764302					
	291 765628						
	291 766625						



EDIÇÃO:

CÂMARA MUNICIPAL DO FUNCHAL
Largo do Município, 9004-512, Funchal
www.cm-funchal.pt

ELABORAÇÃO:

Departamento de Planeamento Estratégico
Gabinete de Informação Geográfica
Tel. 291 211 024
gig@cm-funchal.pt

COLABORAÇÃO:

Departamento de Águas e Saneamento Básico
Departamento de Ambiente
Departamento de Espaços Verdes
Departamento de Obras Públicas
Departamento de Trânsito
Departamento de Urbanismo
Divisão de Fiscalização Municipal
SocioHabitaFunchal, E.M.
Professor Doutor Rui Carita

DESIGN e PAGINAÇÃO:

Controlmedia

IMPRESSÃO:

O LIBERAL

DEPÓSITO LEGAL:

xxxxxx

2007

LARGO DO MUNICÍPIO, 9004-512, FUNCHAL
WWW.CM-FUNCHAL.PT



INTERREG III B
AÇORES • MADEIRA • CANARIAS

